

“OS MUIÑOS DE AUGA E ACEITUNA EN QUIROGA”

Alumno:
EUGENIO RODRIGUEZ RODRIGUEZ
Director tutor:
DON MANUEL CAMAÑA SUAREZ

T.
F.
C.

"Os muiños de auga e aceituna en Quiroga"

- A todos nosos vellos
- Os meus amigos, especialmente
 - Arsenio
 - Tõito
 - Tercixa



ESQUEMA DE PARTIDA:

A idea deste traballo naceu dunha forma casual. O feito da meu interes polas construccions tradicionais xunto coa proposta do profesor tutor á meu compañeiro Gustavo fixeron que eu me interesase e acabase por adoptalo.

O esquema de partida e proposto foi o seguinte:

TITULO: "Estudio dos muiños de cereais e oliva no municipio de Quiroga"

PUNTOS:

- Localización e estado actual
- Documentación fotográfica e gráfica.
- Tipoloxía e funcionamento
- Elementos constitutivos
- Estudio evolutivo
- Posibilidades futuras.

Destes puntos:

+ O terceiro punto non o abordo por estar suficientemente desenvolvido en bibliografía moi variada que se detalla e tamen moi ben no traballo do meu compañeiro Xose Carlos.

+ O ultimo punto está tamen moi ben desenvolvido no traballo de Xose Carlos.

+ Os demais puntos non constituen capítulos por si senon que se desenvolven en cada aldea estudada.

PÁX:

2

TEMA:

T.

F.

C.

TRABAJO:

T
E
M
A
D
E
P
A
R
T
I
D
A

APARTADO:

INDICE

Limiar	4
Cuadro resumen	7
Sequeiros	10
Bendollo	16
Vilarmiel	22
Rugando	33
Xestoso	39
Pontido	42
Fiais	52
Cireixido	54
Parada Seca	65
Bendillo	70
Villaster	74
Monte Furado	78
Albaredos	86
Villarbacú	87
Cruz de Outeiro	90
O Mazo	92
Soldon	95
Ribeira	100
Δ Ponte	102
Bibliografía	106

PAX:

3

TEMA:

T.
F.
C.

TRABA:

I
N
D
I
C
E

APARTADO:

TEMP:

T.

F.

C.

TRATA:

L
I
M
I
A
R

APARTADO:

Limiar

OBXECTIVOS DO TRABALLO:

A primeira pregunta sería a de porqué fixen este traballo. Pois ben, a resposta é que quería facer algo novo, algo que me servise para algo a min e a poder ser que lle servise a outra xente.

O primeiro obxectivo, den de logo, foi altamente acadado quizá non da mesma maneira que pensaba nun principio pero si mais gratificamente. Consequin conoecer un pouco mais a miña xente e polo tanto a min mesmo. Estenderme mais neste primeiro caso non ben a caso.

O segundo obxectivo depende de ti, se chegas a leer o traballo. Espero, de verdade que de algo che sirva e si estás interesado e contactar connigo estarci encantado de poder falar contigo.

Referentes a porqué o fixen en galego e non noutro idioma, castelan neste caso, direi que porque me pareceu o mais adecuado e nada mais. Creo que é bon deixar sempre as cousas no seu sitio.

COMO ENMARCADO:

Este traballo podese considerar coma un traballo sobor das construccions adxetivas da nosa arquitectura popular.

A continuación copio un texto propio que me inspirou a lectura de "Pedro de Llano" e que aconsello a sua lectura:

As construccions tradicionais veñen impostas pola relación do home coa terra e mais pola característica de autarquía propia da nosa comunidade. Podese, incluso, que

a casa-vivenda non é simplemente unha casa-vivenda se non un conglomerado adxetivo que forman a práctica totalidade do proceso produccion-consumo. Este aspecto veise mais marcado nas construccions de montaña e naquela dos pobos mais aillados, xa que nos demais casos transformase mais pola influencia da industria. É por iso que o falar da arquitectura popular galega esta non que da completa co só estudio da casa-vivenda. As construccions adxetivas poden formar un ente aparte; xeralmente, iso non só acontece xa que na maior parte dos casos son propiedade dunha soa casa-ver definición de casa "A.P.E.G" Pedro de Llano Cabado - ou compartida por varias. Contrasta esto coa arquitectura urbana.

A tipoloxía constructiva así como os materiais empregados denotan unha característica peculiar destas construcións. Nas construcións adxetivas empreganse xeralmente os materiais máis próximos e económicos sin pue por elo deixen de ter un bo carácter construtivo, coma no caso do horreo, construción por autonomía galega.

Pedro de Llano no seu libro "Arquitectura popular en Galicia" fai a seguinte clasificación:

- Almacens de utensilios de labranza
- Arquitectura do pan
- Arquitectura do gando
- Arquitectura do viño
- Construcións da caza e da pesca.

- Edificacións dos artesanos
- Arquitectura da auga
- Edificacións de uso comunal

INTRODUCCION OS MUIROS:

Consello a lectura de Xavier Rosal así coma do meu compañeiro Xesc Carlos Martínez pola sipleza non ausente de rigor ademais da bibliografía que se reseña o final deste traballo

Repetir, copiar e incluso resumir o xa dito non me parece a miña laboureira neste traballo.

"O máis difícil non é pensar cousas novas senon volver pensar o que outros pensarón"

- Algun o dixo -

Espero que non señan unhas follas máis nunha triste estantería.



PAX:

7

TEMA:

T.
F.
C.

TRATA:

C
U
A
D
R
O

R
E
S
U
M
E
N

APARTADO

Cuadro Resumen.

Ref	ALDEA	DESIGNACION	ESTADO	FUNCIONA	REFORMAS	PROPIETARIOS	OBSERVACIONES
1	Sequeiros	Muiño de aceite	1	1	2		
2	Bendollo	Muiño de aceite	2	2	1	Odilo	Conserva a prensa de palanca
3	Bendollo	Muiño de aceite	1	1	2	Francisco	
4	Vilarmiel	Rebo de grao	1	2	3	Da aldea	Fai dous anos que funcionaba
5	Rugando	Rebo de grao	3	3	1	Amadeo	Fai unha ferrería
6	Xestoso	Rebo de grao	3	3	2	Casa Barroso	
7	Xestoso	Conxunto	4	4	-		Restos de paredes e pedras
8	Pontido	Muiño de grao	3				
9	Pontido	Muiño de grao	3-4				
10	Pontido	Muiño de grao	4				Tan só un montón de pedras rodeado dun silveiro
11	Fiais	Muiños relos	3	2	2-3	Da Aldea	Inaccesibles
12	Cireixido	Rebo de grao	3-4	3	-	Da Aldea	
13	Cireixido	Rebo de grao	2-3	2	2	Da Aldea	
14	Cireixido	Rebo de grao	2-3	2	1	Dos Xicos	
15	Cireixido	Rebo de grao	2	2	2	Josefa	Non o vín
16	Parada Seca	Muiño de aceite	2	2	2	Manuel	
17	Bendillo	Muiño de grao	3	3	-	De maguía?	Non cheguei a eles por estar medio inaccesibles e non presentar demasiada importancia
18	Bendollo	Muiños de grao (2)	3	3	-	De maguía?	
19	Bendello	Muiño de aceite	2	1	4	Guillermo Lopez	
20	Villa Hester	Muiño de aceite	2	2	2	Jose Rodriguez Fierro	É a aldea a que o administra
21	Montefurado	Muiño de aceite	2	2	1	Iginio	

T.
F.
C.

U
D
A
D
O
M
U
N
I
C
I
P
A
L

1 Boa Conservación
2 Lixeiros deteriorados

3 Semiruinoso
4 Vestixios

1 Funciona
2 < 10 funcionou

3 < 50 funcionou
4 > 50 funcionou

1 Nulas
2 Pequenas

3 Parciais
4 Remodelación

Ref	ALDEA	DESIGNACION	ESTADO	FUNCIONA	REFORMAS	PROPIETARIOS	OBSERVACIONES
22	Montefurado	Muiño de aceite	2	1	2	Joaguín	... Corzos → Marina → Joaguín
23	Montefurado	Muiño de grao	3	3	2		
24	Albaredos	Muiño de aceite	1	1	2	Jesus Fernandez	
25	Villarbacú	Muiño ^{rebo} de grao	1	1	1	7 herdeiros	3 outros dous das mesmas características pero que xa non funcionan
26	Cruz de Outeiro	Muiño de grao	4	3	2	Lut	
27	O Mazo	Ferrerías					Vestixios
28	Sequeiros	Muiño de grao	1	1	3-4	O Cañero	O único que funciona formalmente e que se coñece mais
29	Ribeira	Muiño de grao					
30	Ponte	Muiño de grao	1-2	2	3-4	Casa Urbano	

P&X:

9

TEMA:

T.

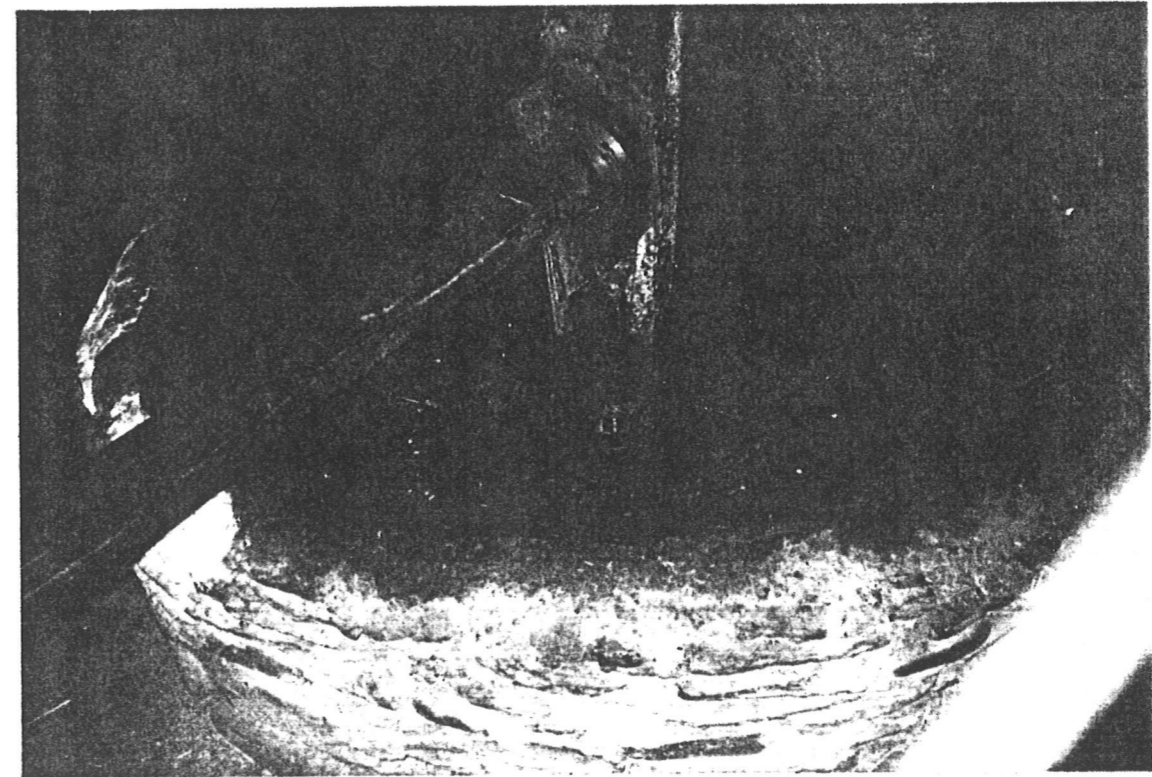
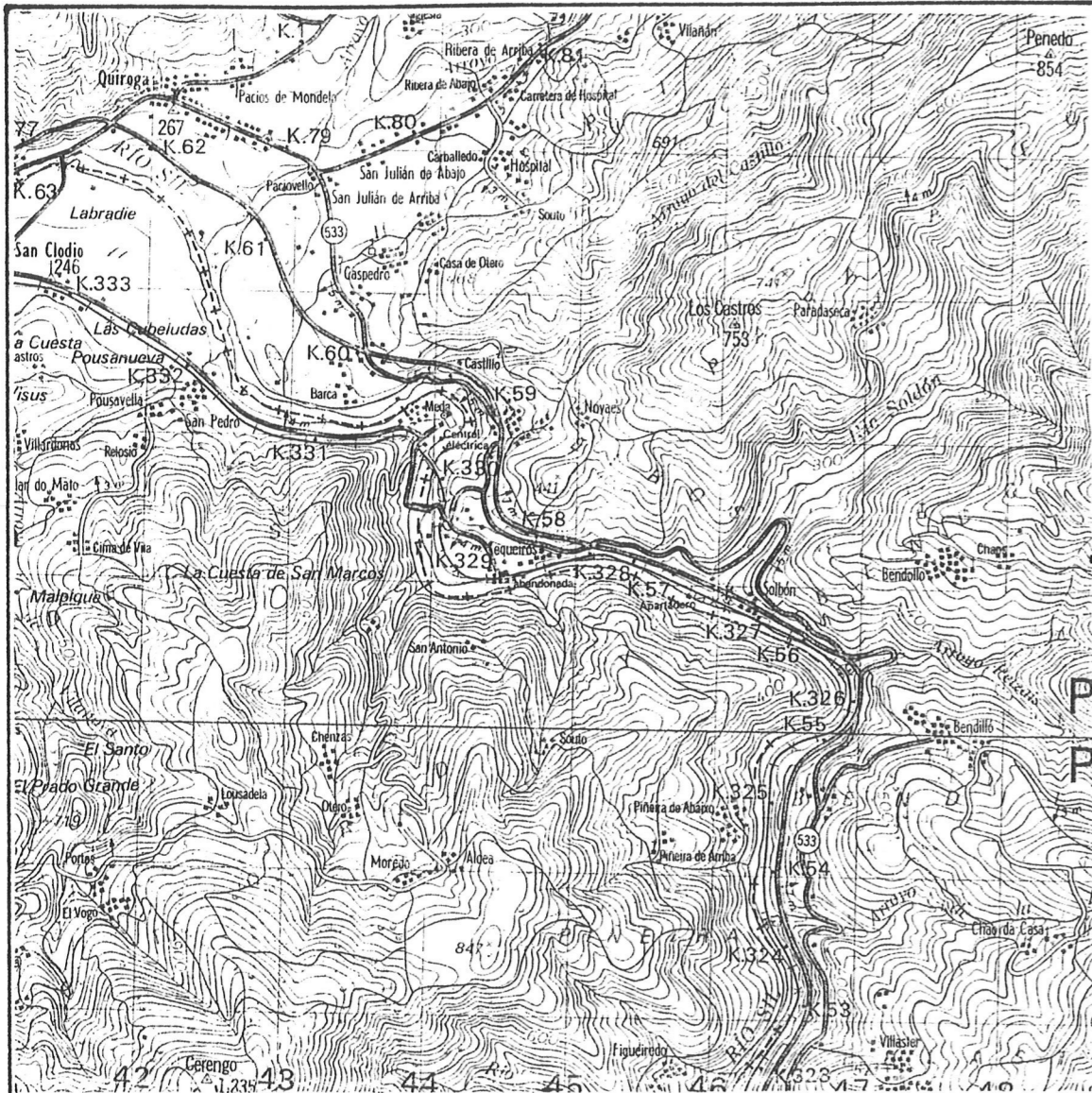
F.

C.

TITULO:

C
U
A
D
R
O
R
E
S
U
M
E

DATA DO:



P&X:
10
TEMA:
T.
F.
C.

TRATO:
S
E
Q
U
E
I
R
O
S

APARTADO:

Sequeiros

Sequeiros é unha aldea a que se chega por un pequeno camiño que dá acceso a N-120. Queda moi preto de Quiroga.

O muiño achase nunha pequena dependencia de pranta terrea duns 35 m². Esta dependencia, con tellado a unha auga, contén os dous elementos básicos do muiño que son a moa e maila prensa.

É un dos muiños mellor conservados da zona ademais de se-lo que queda máis preto da villa.

O muiño propiamente dito está feito de fábrica de coio rodado do río tomados con argamasa de cemento. Os paramentos interiores da moa están resoltos con lousas de pizarra para evita-lo desgaste

que sufriría a fábrica con un simple revoco; ademais de non ser suficientemente resistente, non permitiría unha limpeza de rigor.

Δ pedra é de gneis así como as pias. Trátase de busca-la pedra adecuada e que ademais este, ou se atope en lugares próximos.

Δ sua data de construción non se sabe. Como resposta a esta pregunta tiveron a de: "Eu que sei meu fillo, eu sempre o acordo e mais os meus pais tamen e non lles oin falar de quen ou cando o fixeron. Denle logo e mais vello ca min..."

PAX:

11

TEMA:

T.

F.

C.

TRABA:

S
M
O
M
E
R
O
S

APORTADO

H
I
S
T
O
R
I
A
D
O

PÁX:

12

TEMA:

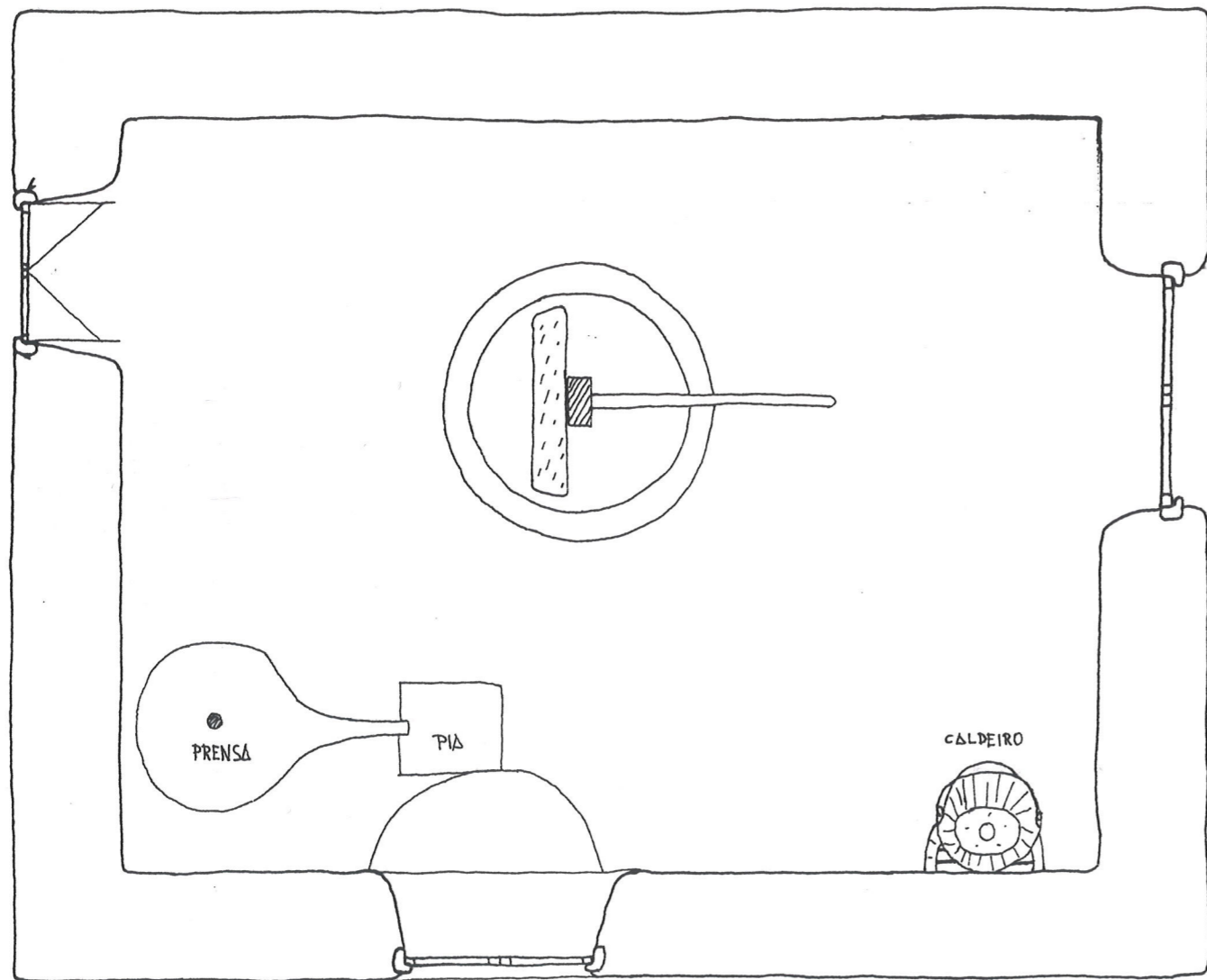
T. F. C.

TRABA

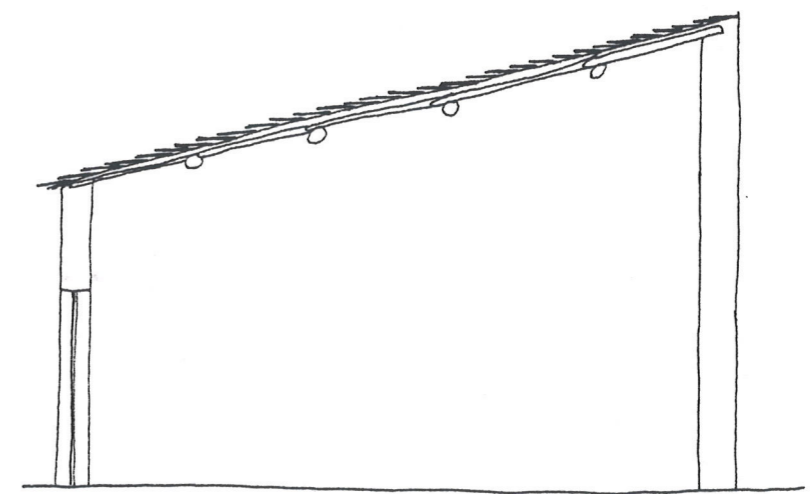
SECCIONES

APARTADO:

CROQUIS

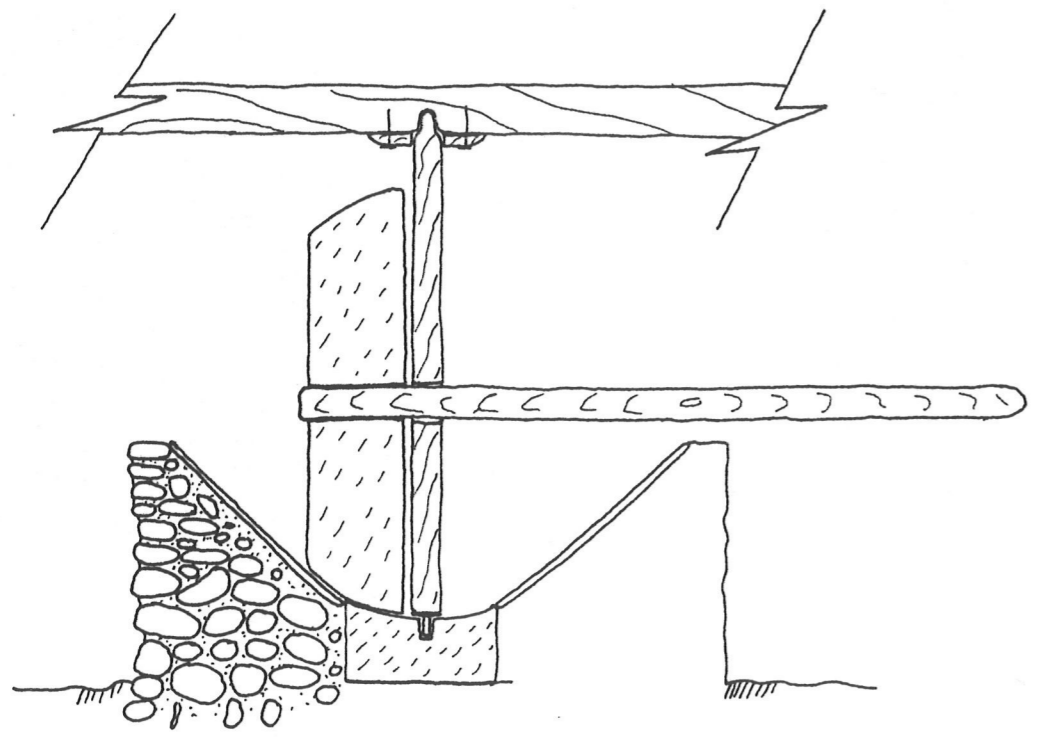


PRANTA MUIÑO E ~ 1:50

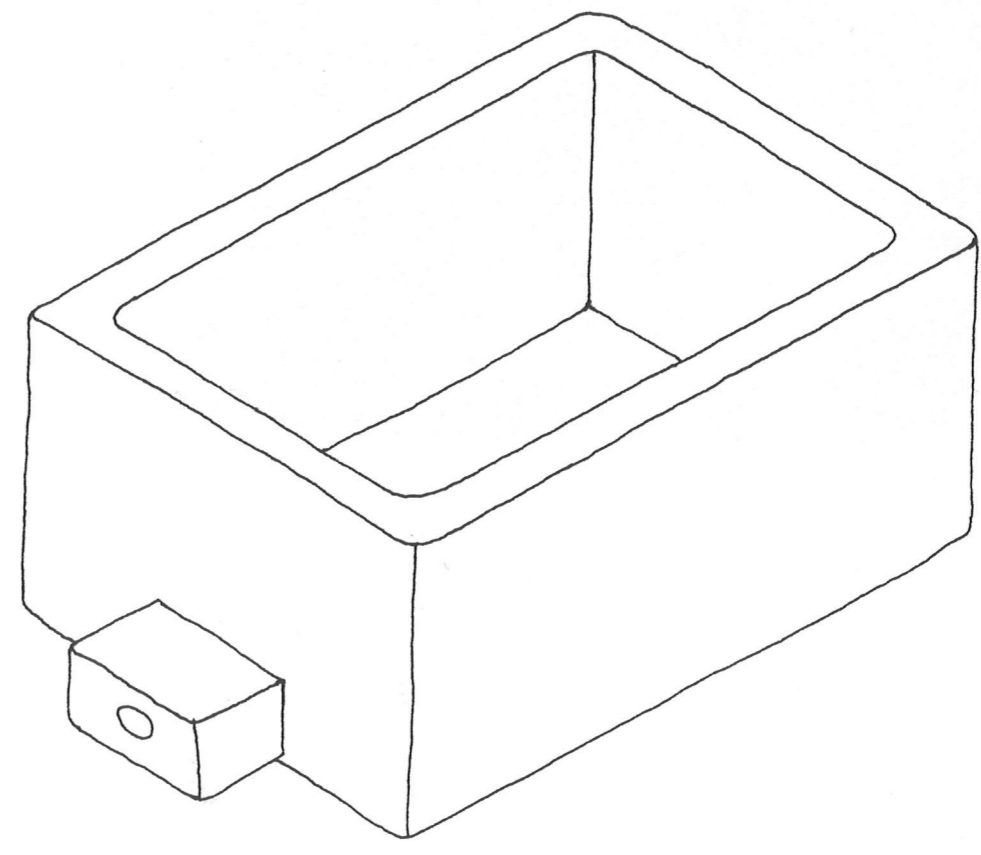


SECCION

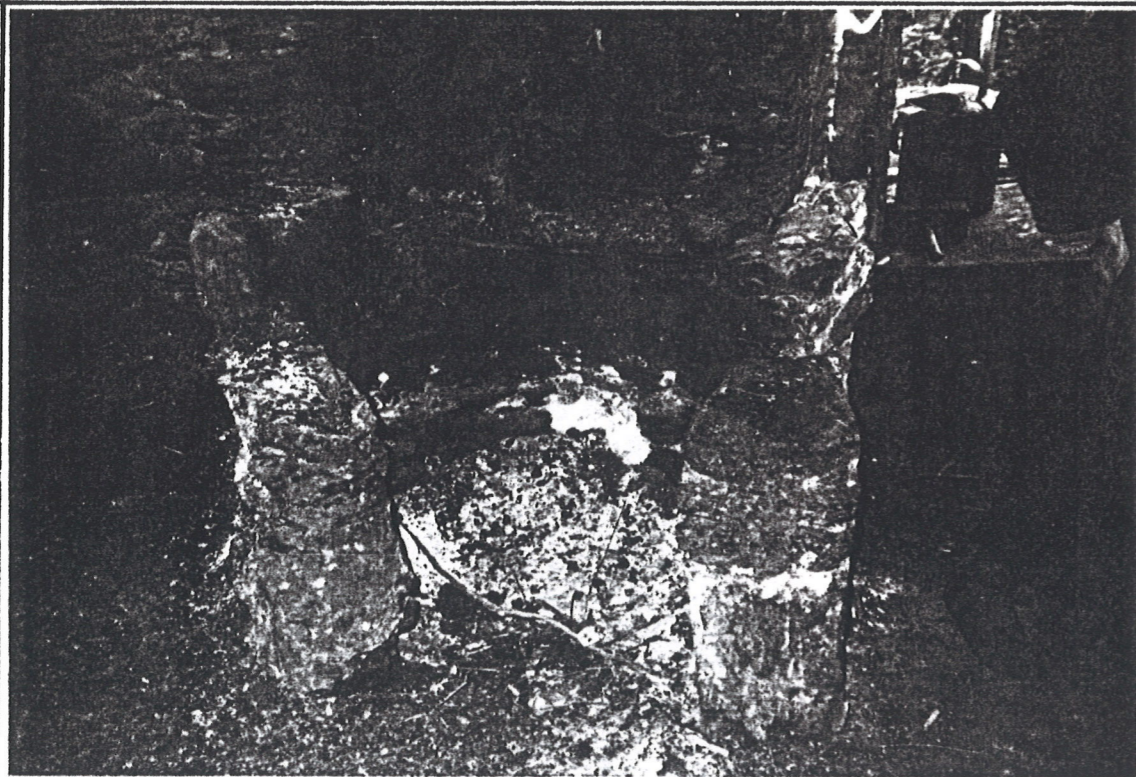




SECCION MOA E~1:20



PIA E~1:10

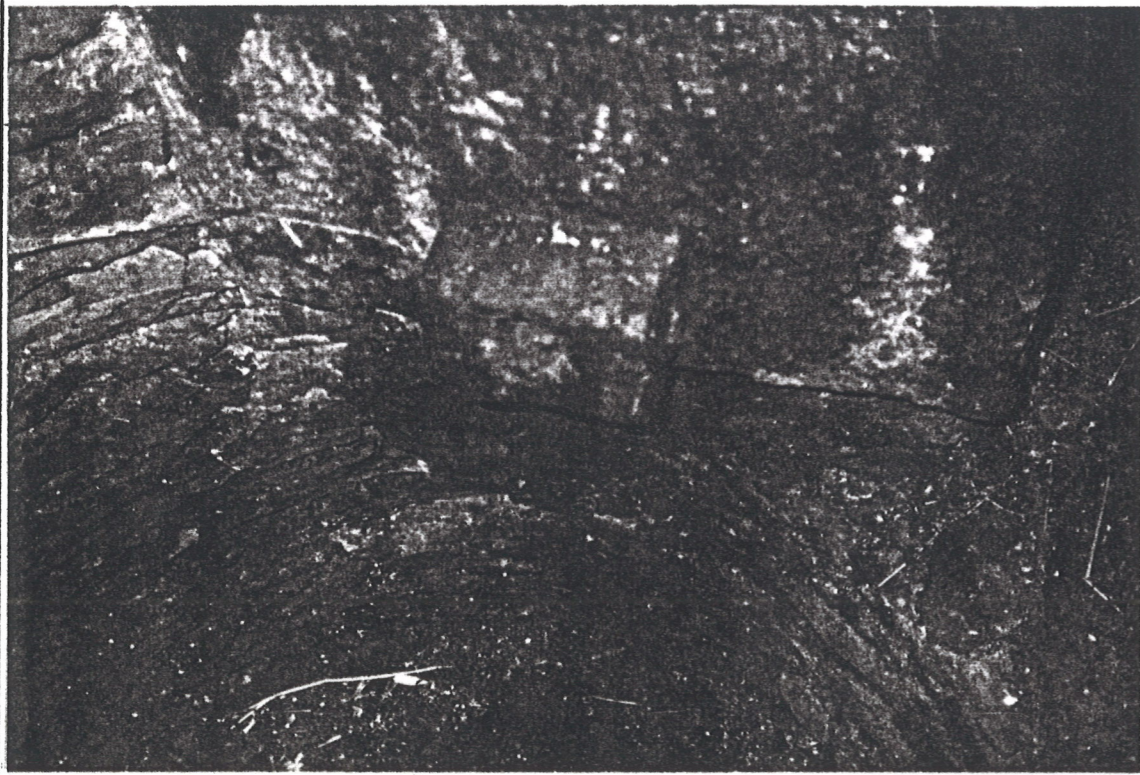


- APOIO PARA QUENTA-LO CALDEIRO

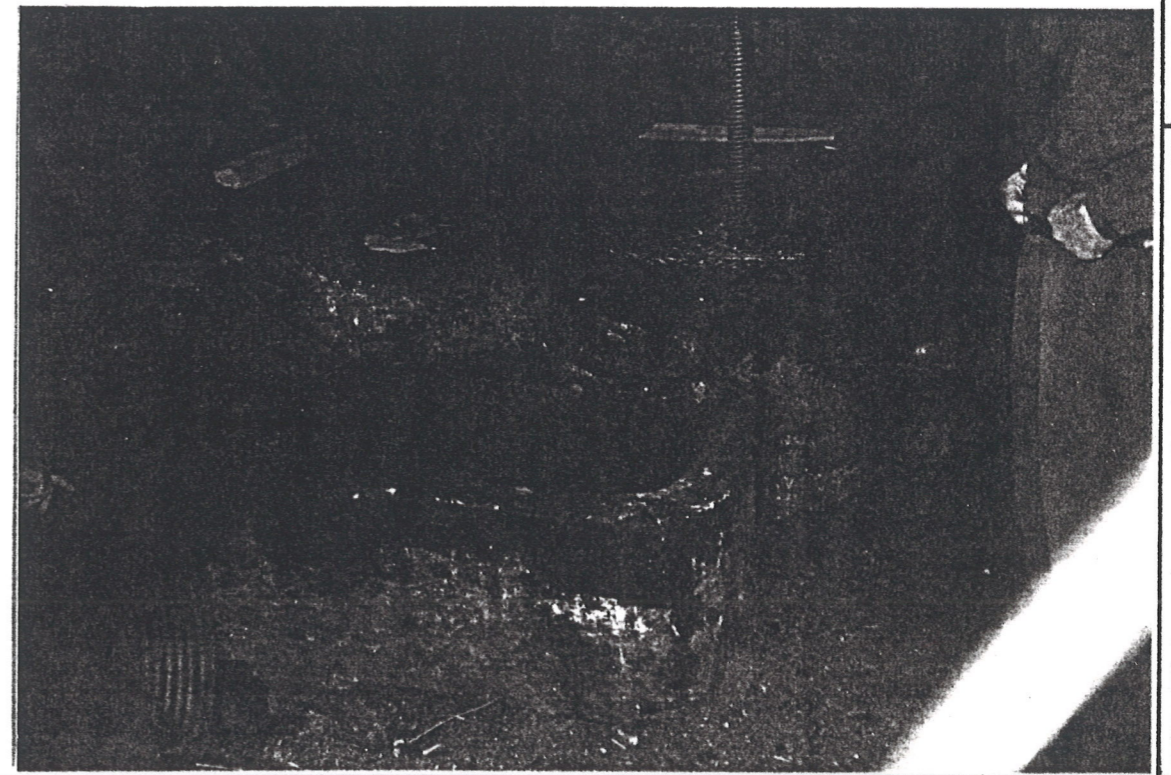


PRENSA MODERNA

FOSO E PIPA DA PIA



PRENSA E PIA




P&X:
14
T&M:
T.
F.
C.

TR&T&:
S
E
O
U
T
I
R
O
S



ASPECTO DO:
F
O
T
O
S



TRAVESAS DA PRENSA

P&X:

15

TEMP

T.
F.
C.

TRATA

S
E
Q
U
E
N
C
I
A

APERTADO

F
O
T
O
S



PDX:

16

TETA:

T.
F.
C.

TRATA:

B
E
N
D
O
L
L
O

APORTADO:

Bendollo

Ista aldea que se atopa a uns oito kilometros da vila de Quiroga chegase por unha estrada de un kilometro e medio que parte da N-120, ou carretera do Sil. Trátase dunha aldea duns 18 veciños pero que no verán aumenta considerablemente a súa poboación debido os fillos, xénros, netos e amigos que veñen. Esta é unha característica de boa parte dos nosos pobos. É unha característica moi importante en Bendollo.

Nesta aldea hai dous muiños de aceite: o da 'irma de Francisco' e mailo do 'Odilio'; este último aínda conserva a prensa antiga, clásica nas bodegas do viño.

É destacable do muiño do Odilio a prensa, que ten a tra-

vesa de neqrillo (desgraciadamente a peste foi secar esta arbore de forma fulminante) e o fuso de sobreira, así coma as dimensións da mesma.

Nesta aldea era na que mais aceite se collía da vinda coas observacións do Odilio. e mais do Francisco chegando nos anos de mais colteita a estar moendo ata 8 semanas seguidas. Isto suporía que 2 muiños x 16 cantarás o día x 50 litros por cantara e 8 semanas que a aldea chegaba a producir ata 12.800 l.

O muiño do Odilio foi feito polo seu pai no ano 1900 mais ou menos.

O muiño do Francisco puxose-lle unha prensa 'moderna' fai tan só uns 20 anos a cal foi traída dende Ourense por un

familiar seu.

Hoxe en día apenas se fai aceite, todo porque moitas das oliveiras queimáronse e por riba non hai quen as traballe e moitas delas secaron. O muiño do Odilio xa non moe

PBX:

17

TEMA:

T.

F.

C.

TRATA

B
E
N
D
O
L
L
O

APARTADO:

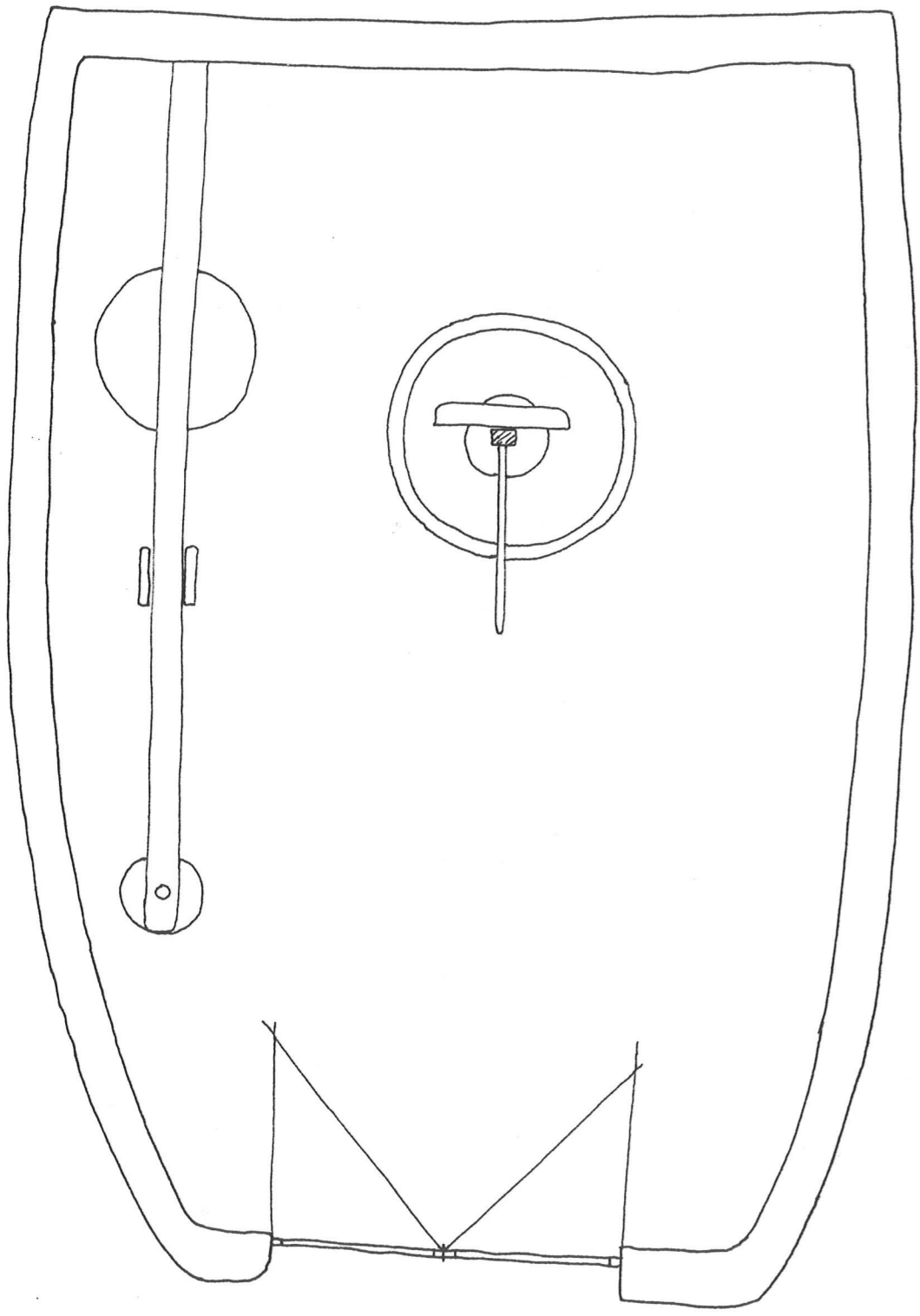
I
N
T
R
O
D
U
C
C
I
O
N

PAX:
13

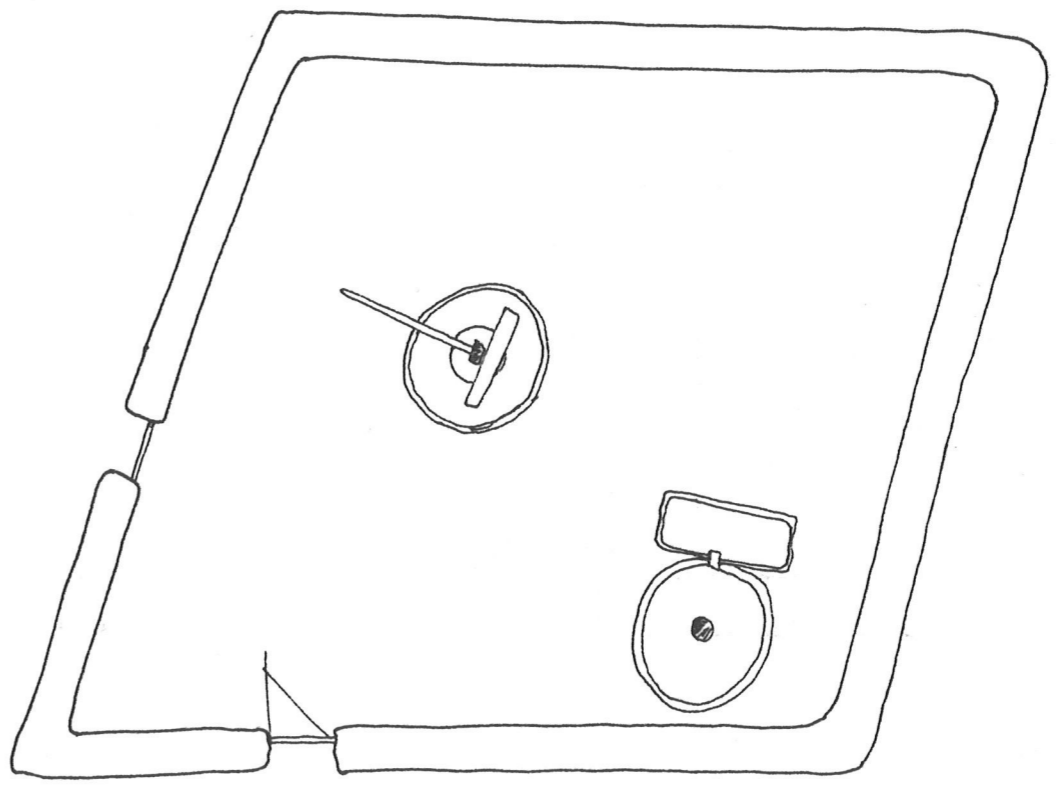
TENA.
T.
F.
C.

TRAB:
B
E
N
D
O
L
I
O

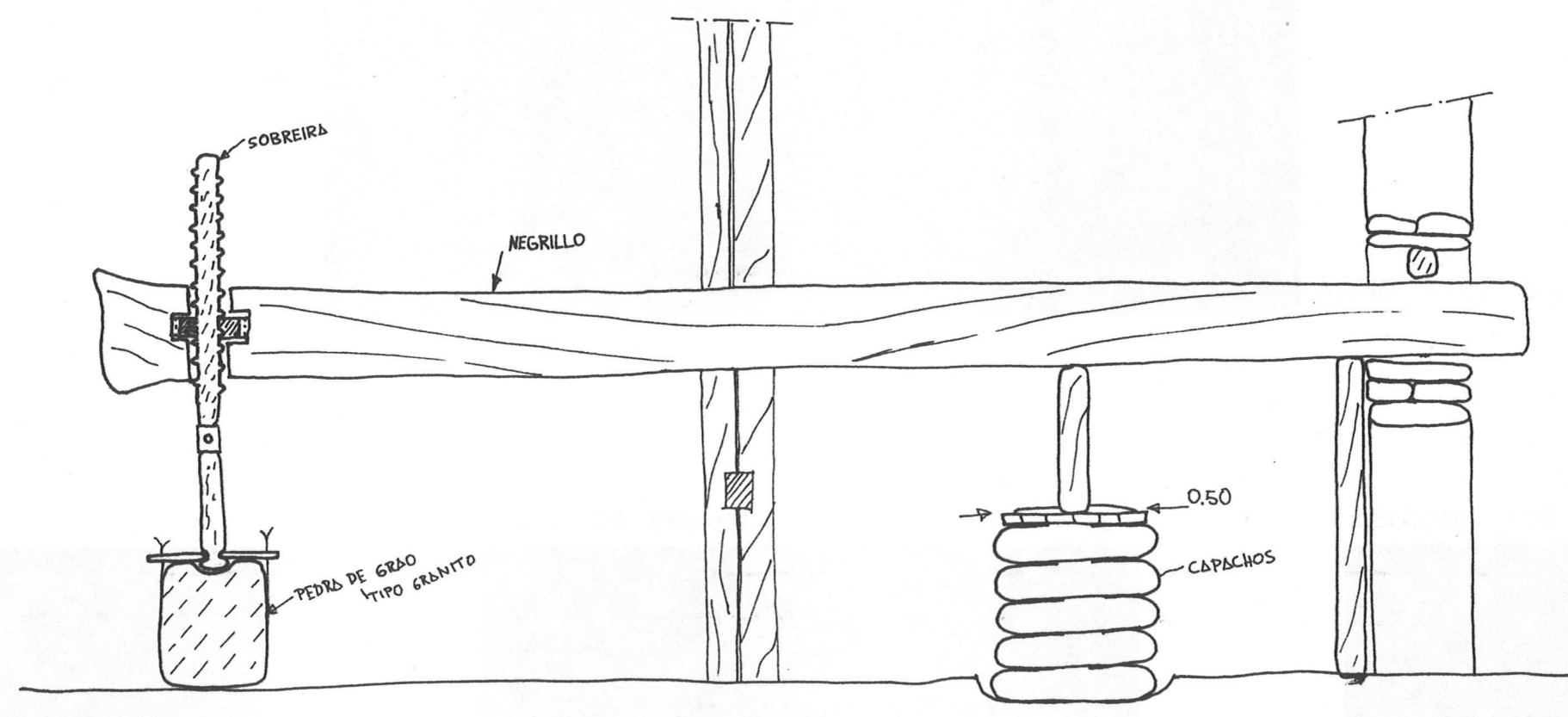
APARTADO:
C
R
O
Q
U
S



PRANTA MUIÑO DO ODILO



PRANTA MUIÑO DA IRMA DO FRANCISCO




DETALLE PRENSA DO ODILLO E ~ 1:50

T.
F.
C.

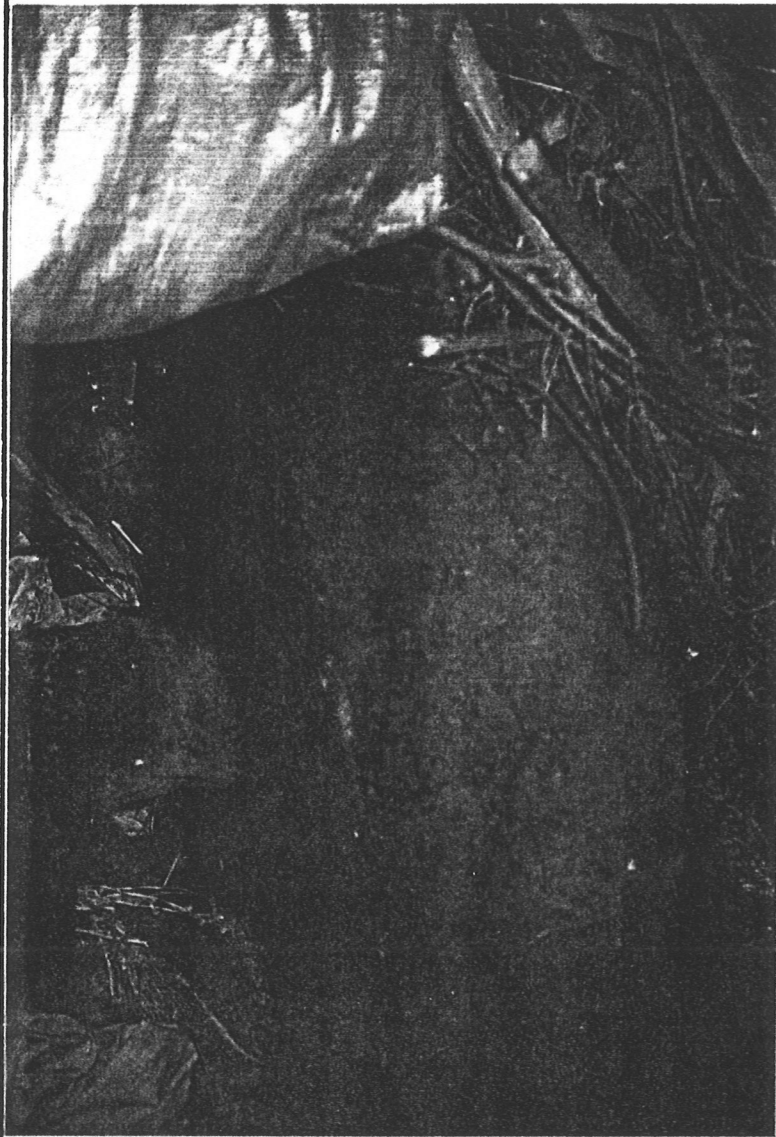
B
E
N
D
O
L
L
O

F
O
T
O
S




APOIO EIXE DA MOA


RODAS DO MUIÑO



FUSO DA PRENSA METALICA OU MODERNA



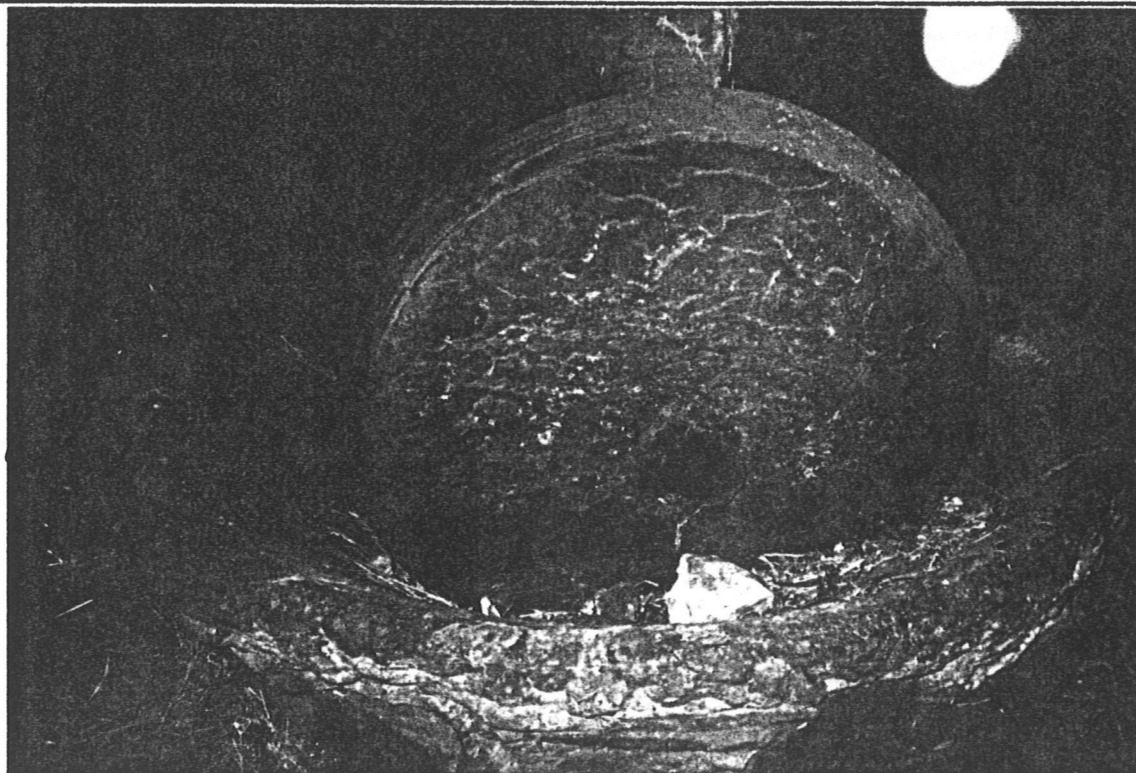
CALDEIRO DE COBRE



T.
F.
C.

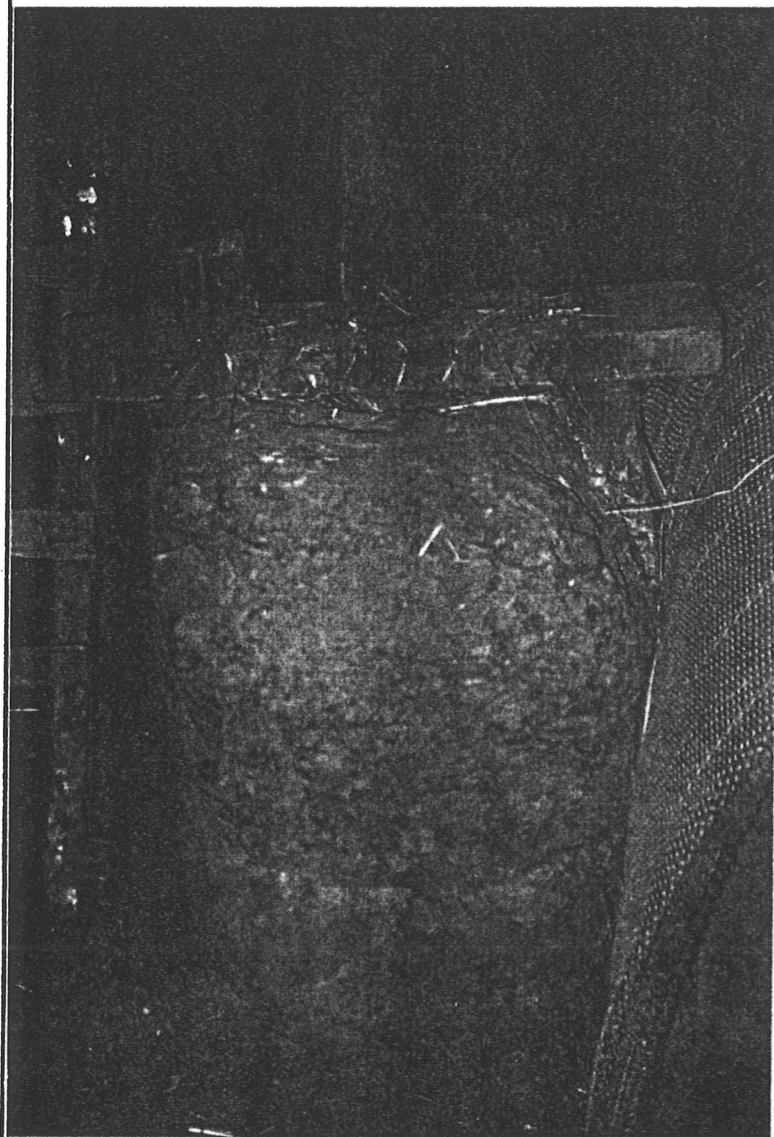
B
E
N
D
O
L
L
O

F
O
T
O
S




ESMAGADOIRO

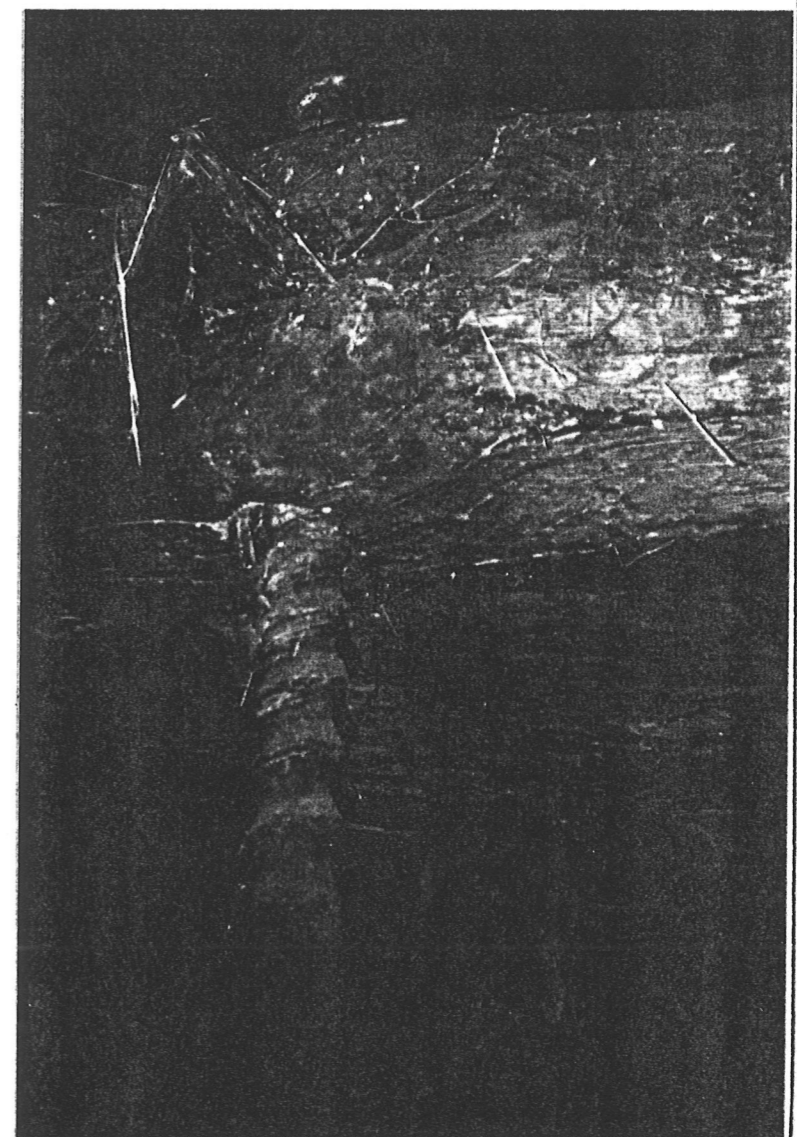
CONTRAPESO DA PRENSA


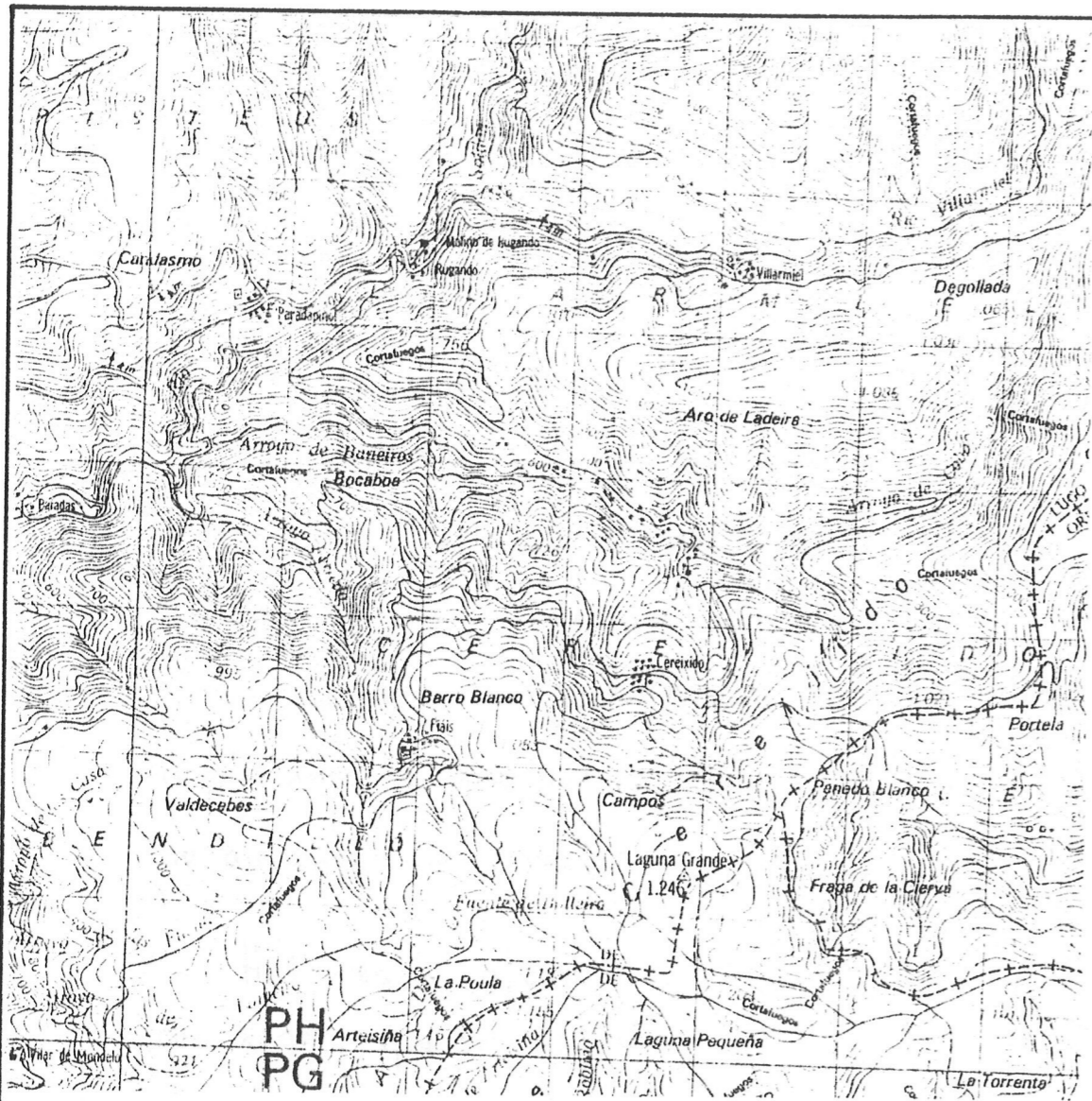


CESTO SOBOR DA BASE PARA OS CAPACHOS



TORNO SOBOR DA YIGA DA PRENSA.





P&X

22

TEMA

T.
F.
C.

TRATO

V
I
L
D
R
M
I
E
L

APORTADO

Vilarmiel

Ista aldea queda a uns trece kilometros da vila de Quiroga, chegase por unha estrada secundaria en bon estado duns trece kilometros que parte da N-10. Tratase dunha aldea na que hai actualmente uns dez veciños e que sufren un pequeno aumento no verao.

Hai nesta aldea un muiño de auga, que se estudia, a uns dez minutos do pobo e que pertence a toda a aldea. Isto muiño deixou de funcionar hai tan só uns dous anos. Tamen se deixou porque se compraron muiños electricos ademais de ser de toda a aldea o cal soe ser sinonimo nas nosas aldeas a deixedade e abandono.

O muiño sufriu unha reforma importante xa que se millo-

rou o aichadoiro que antes era de madeira por un novo de ferro, ~~de~~ ademais dunha serie de pequenas reformas, axustes e amaños.

Como características:

TELLADO - 1 auga

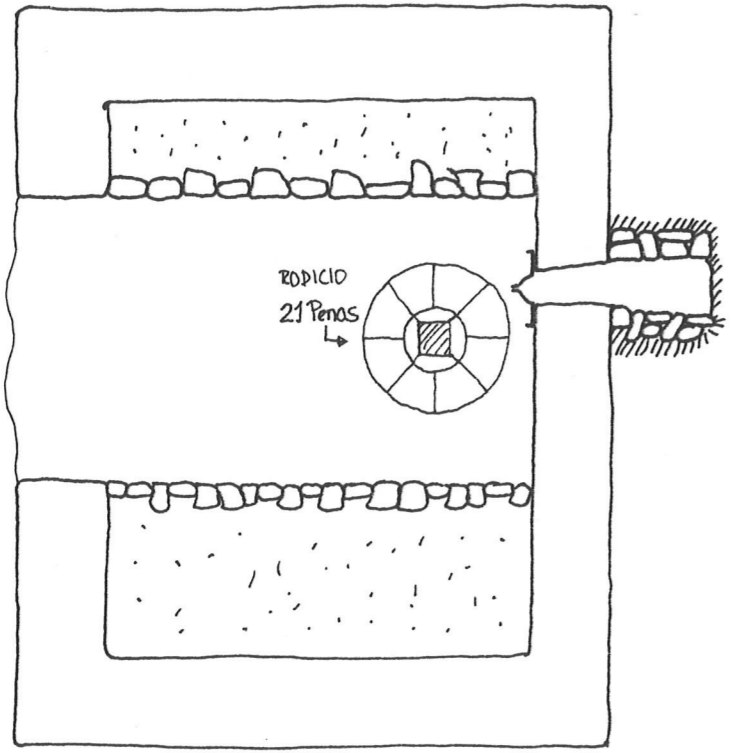
PRANTO - 11 m²

RODICIO - ferro

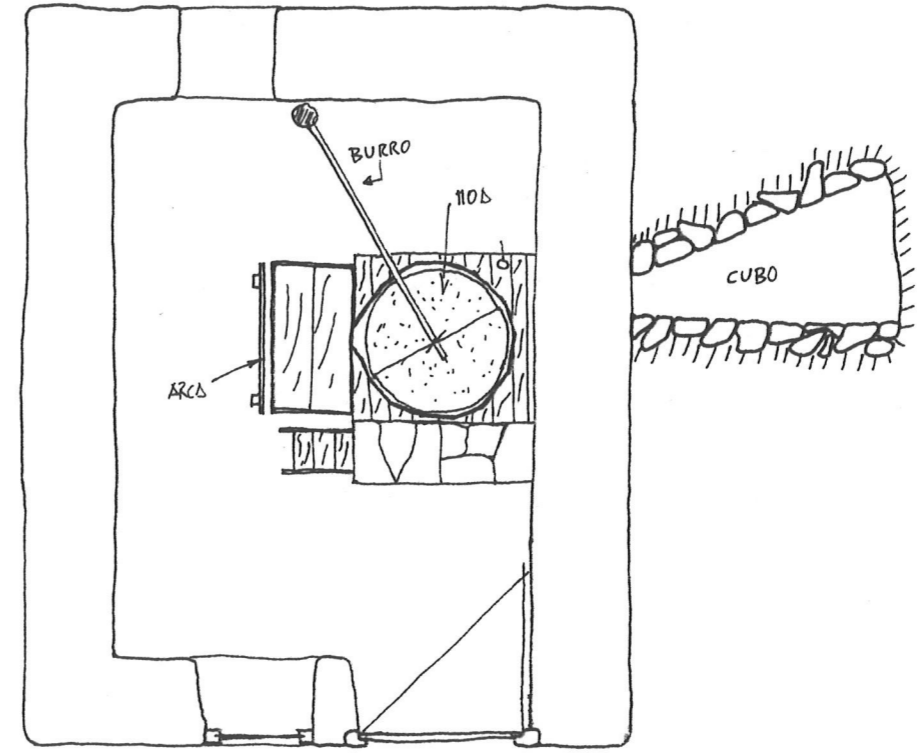
ALTURAS - interno e pranta moa

CANTERIA - mamposteria de pedra pizarrosa en seco.

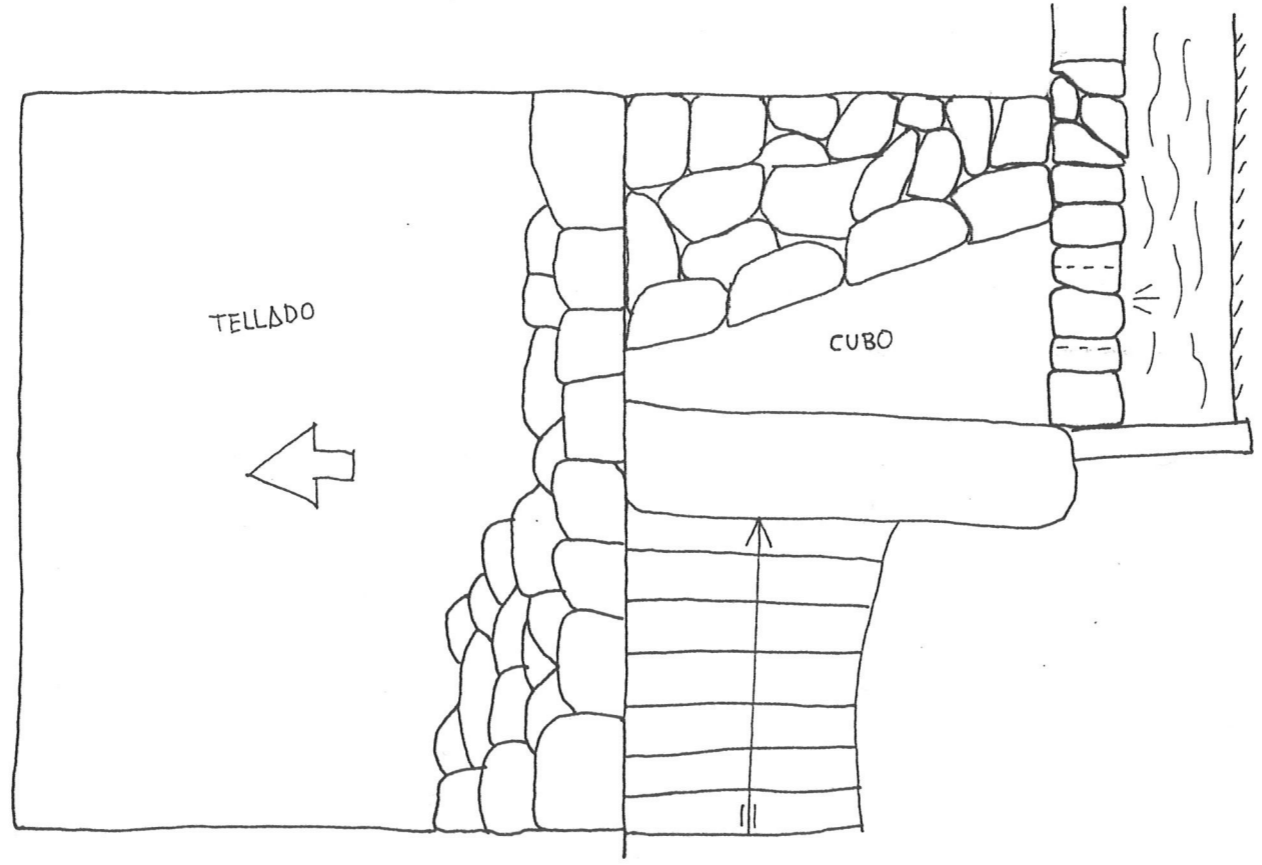
TIPO - de cubo



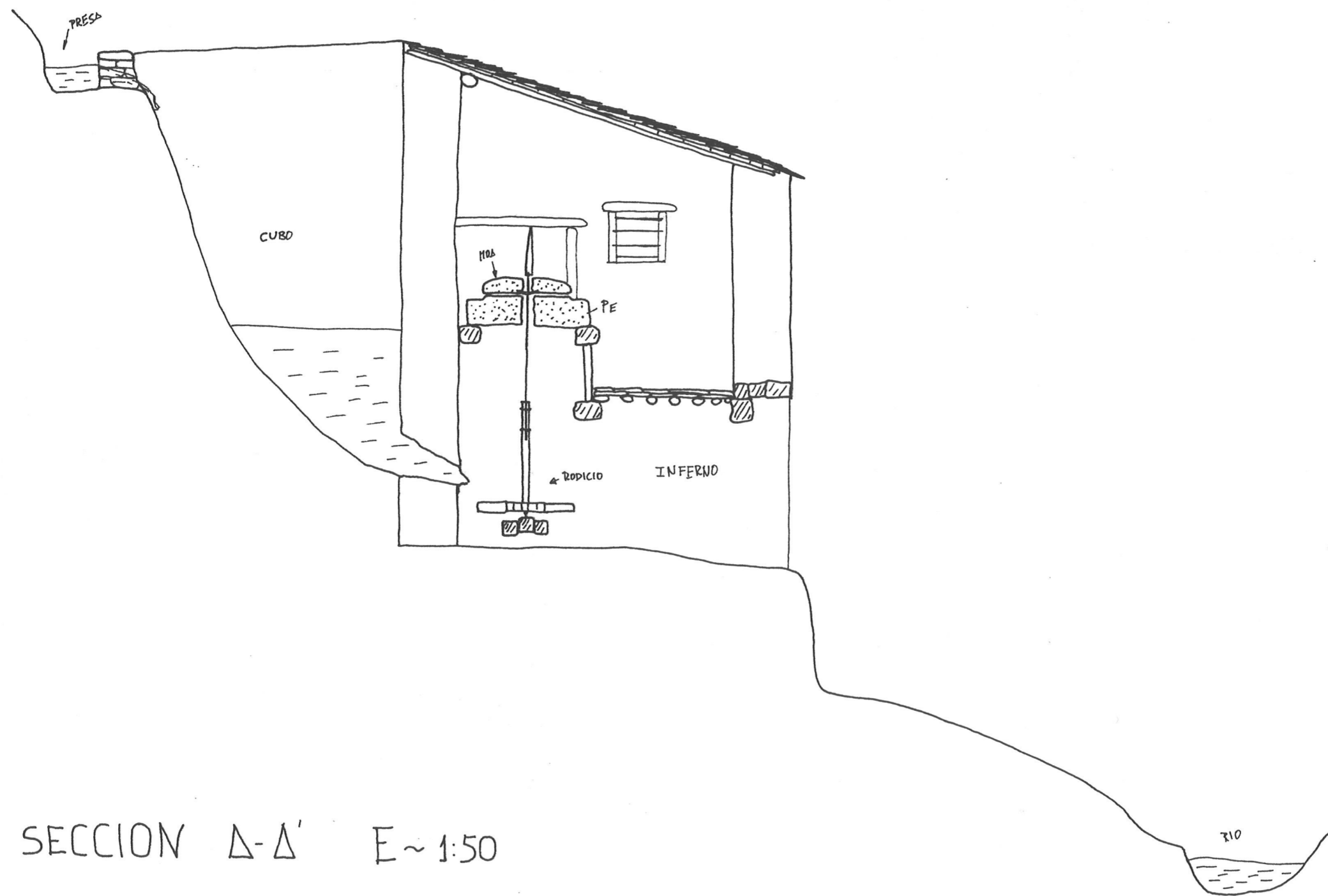
PRANTA INFERNO E~1:50



PRANTA MUIÑO E~1:50



PRANTA XERAL E~1:50



SECCION Δ-Δ' E ~ 1:50

PAX:

25

TEMA:


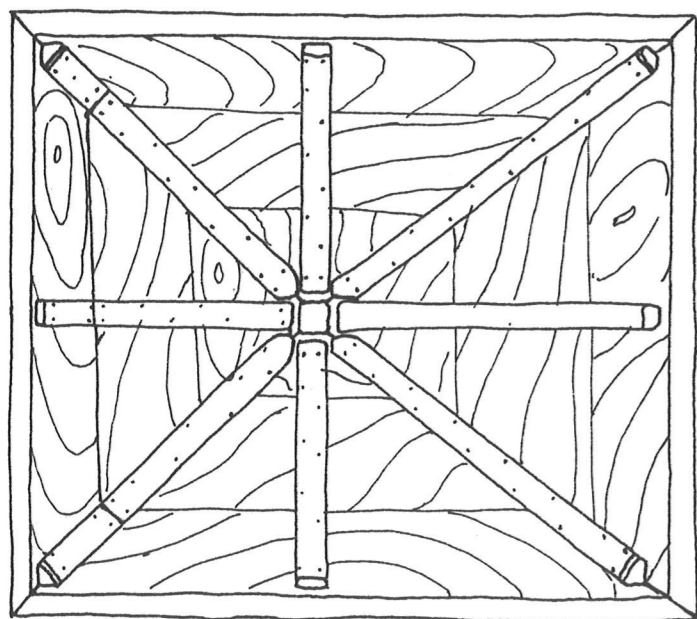


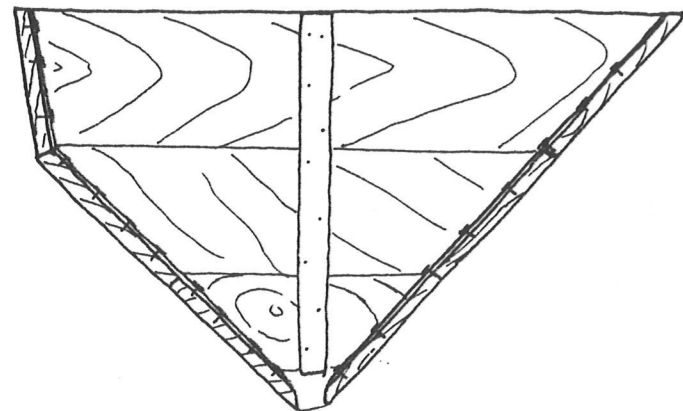
J.
F.
C.

TRATA:

V
I
L
A
R
M
I
E
L

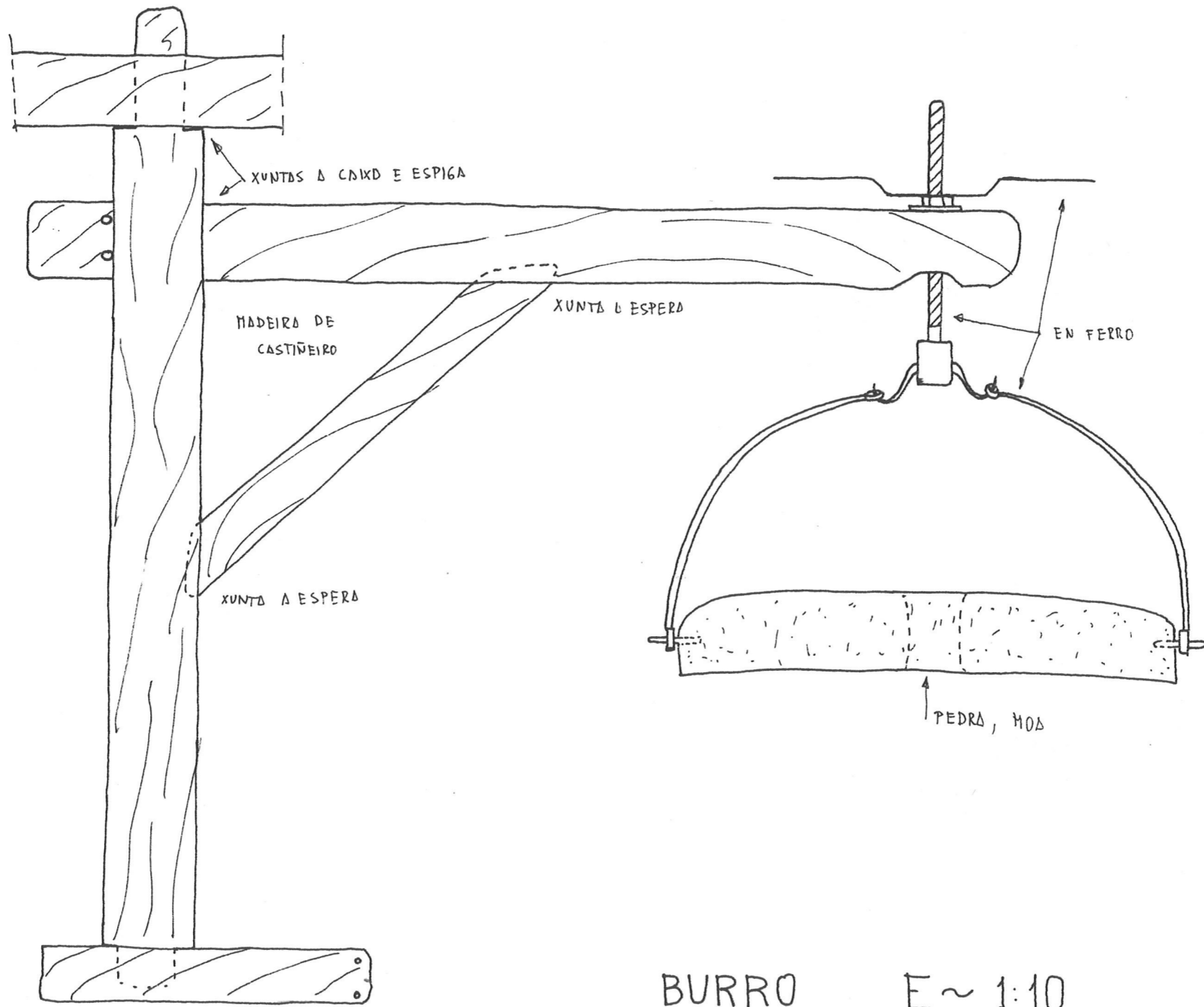
APARTADO:

C
R
O
Q
U
I
S

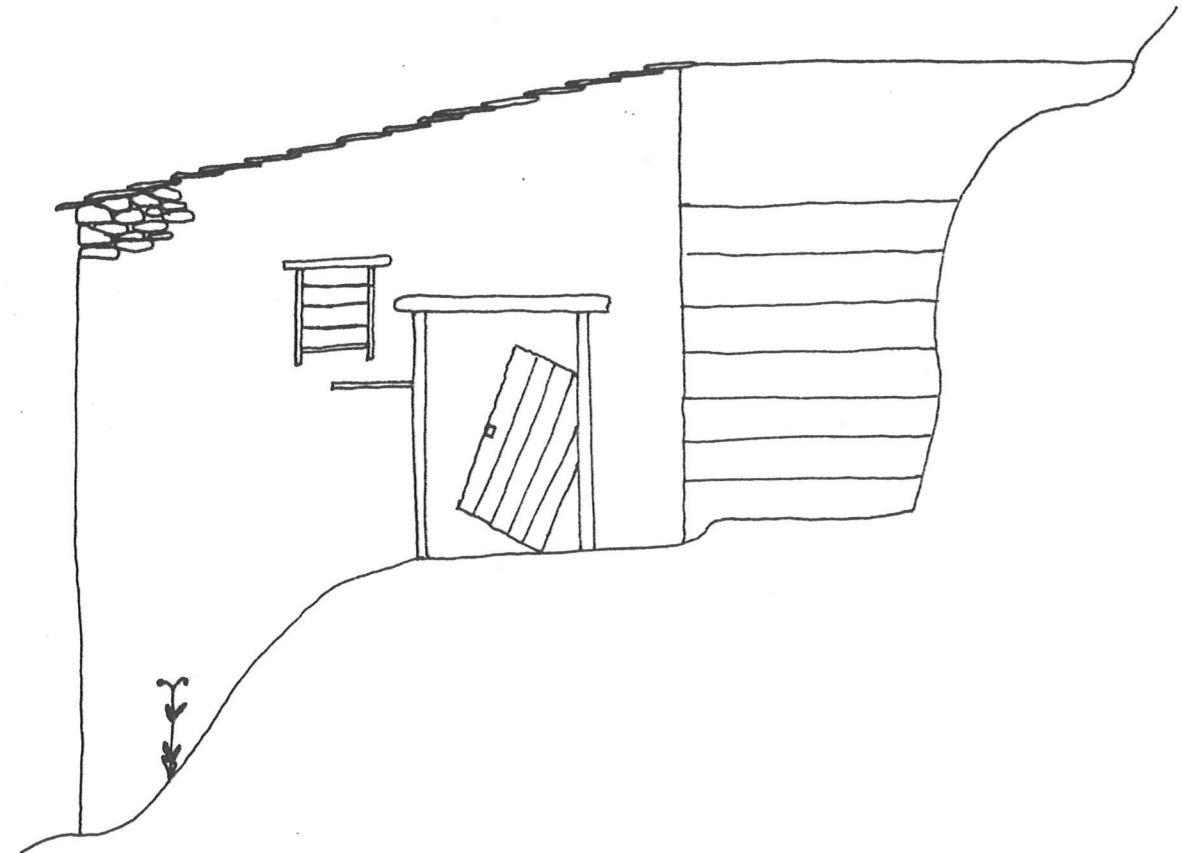


TRAMOIA E~1:10


ARCA PARA A FARINHA E~1:10



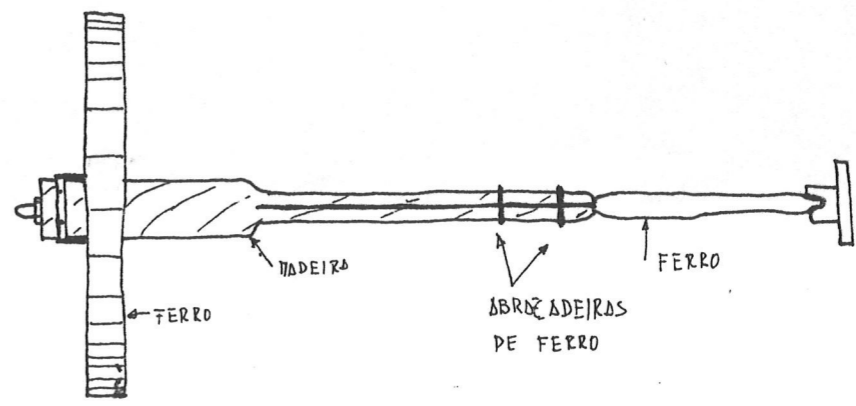
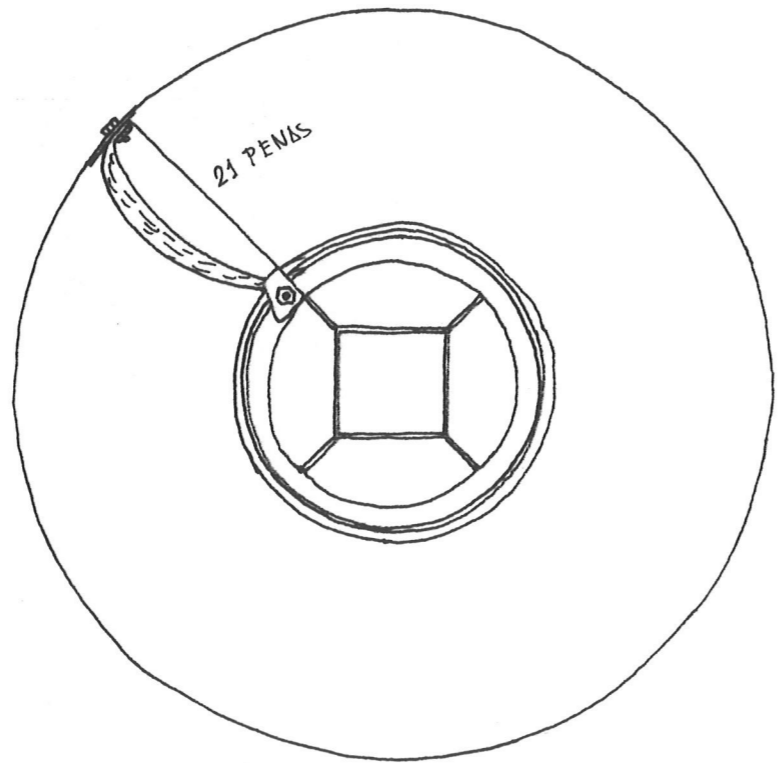
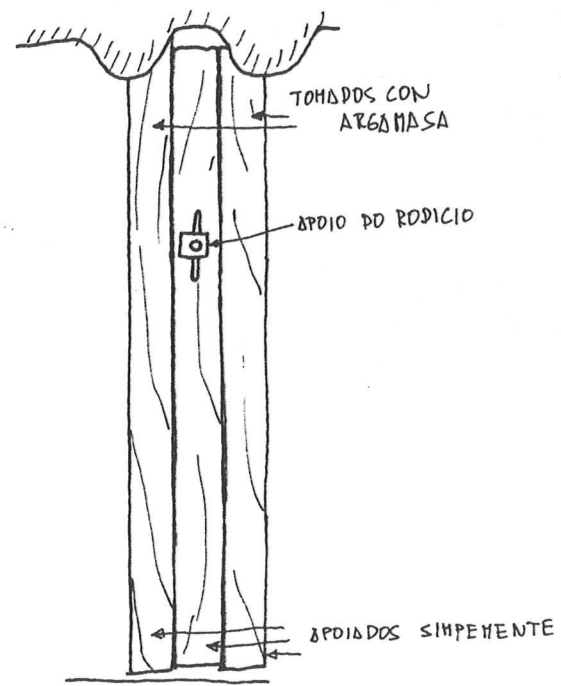
BURRO E ~ 1:10



ALZADO W

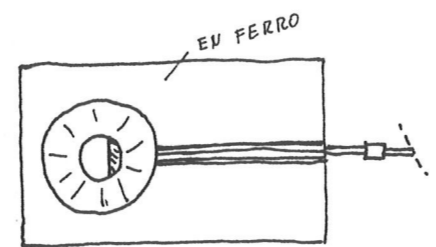


ALZADO N



LEVANTADOIRO E ~ 1:25

RODICIO E ~ 1:10 e 1:20



CICHADOIRO E ~ 1:10

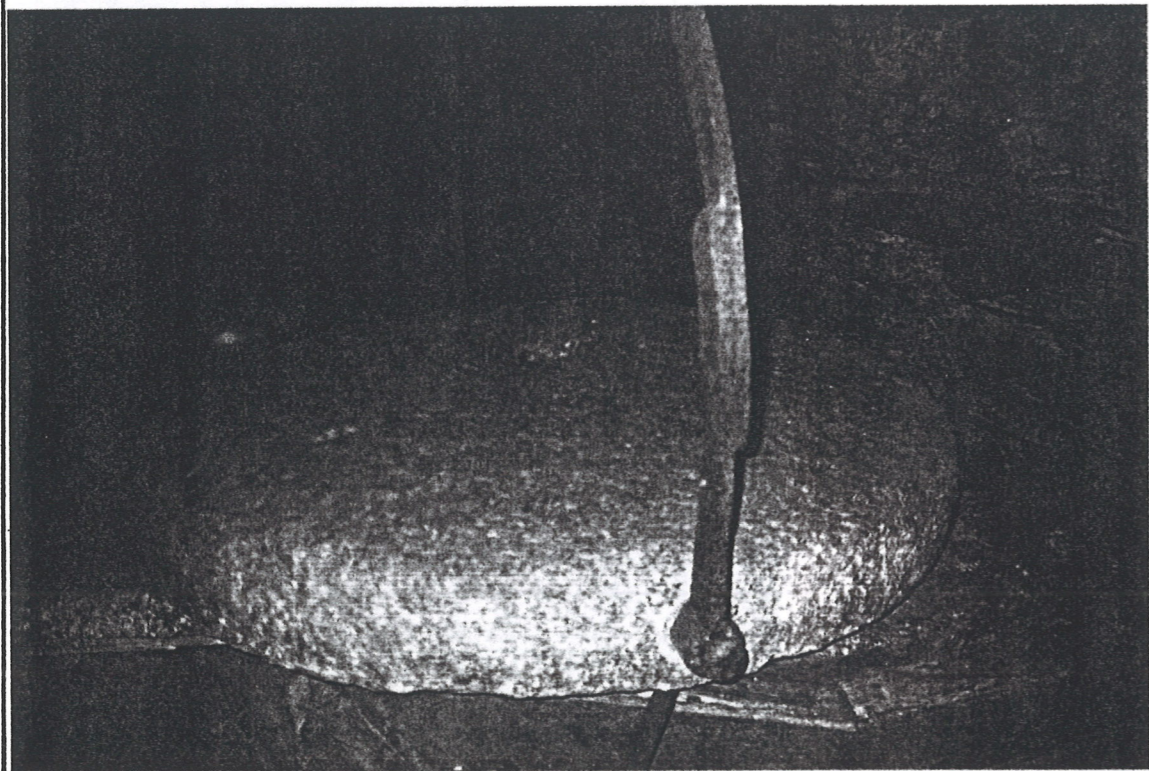


VISTA PRINCIPAL




CUBO

PEDRO - MOA



RODICIO



P&X:

30

TEMA:

T.
F.
C.



TRAB:

V
I
L
D
R
H
I
E
L



APARTADO:


F
O
T
O
S



PAX:
31
TEMA:
T.
+
7.
C.

ARCA PARA FARINHA


CICHADOIRO



LEVANTADOIRO




ELEMENTOS VARIOS

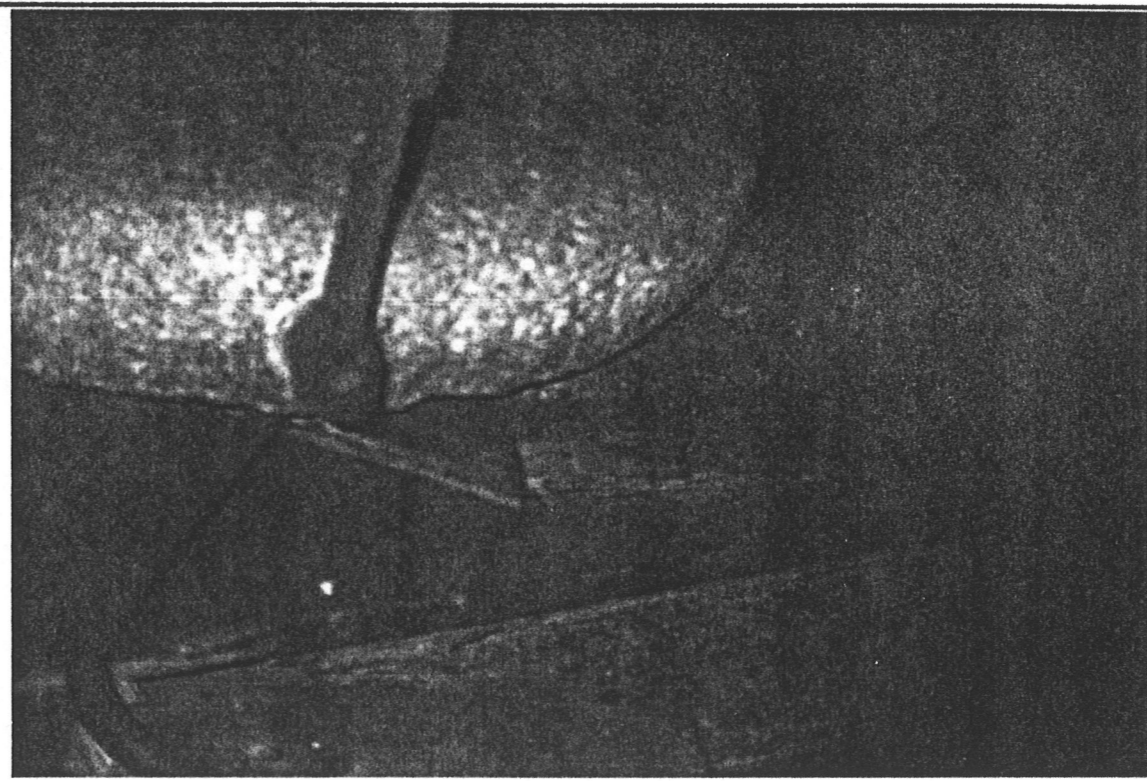


TRATA
Y
I
L
D
R
M
I
E
L

APARTADO:
F
O
T
O
S




TRAMOIA




ENGANCHE BURRO A PEDRA

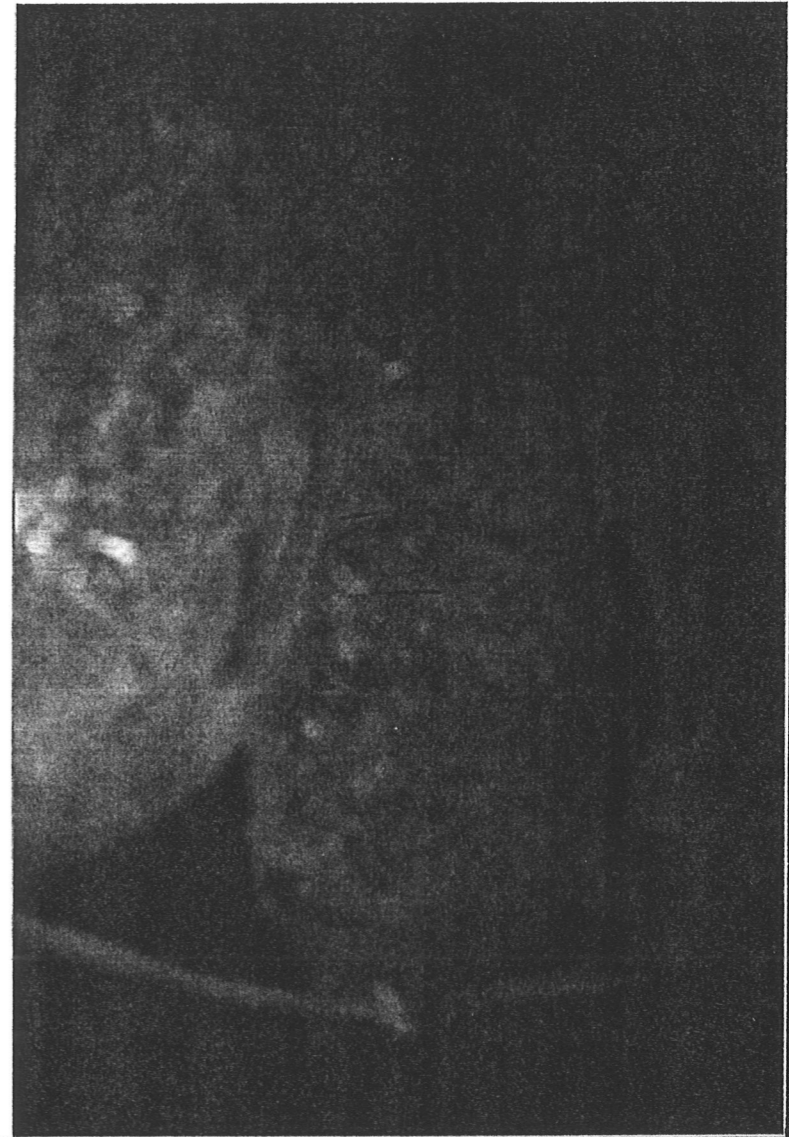
BURRO



TORNO PARA ELEYDR PEDRA



PALA OU PENA DO RODICIO



P&X:

32

TEMA:


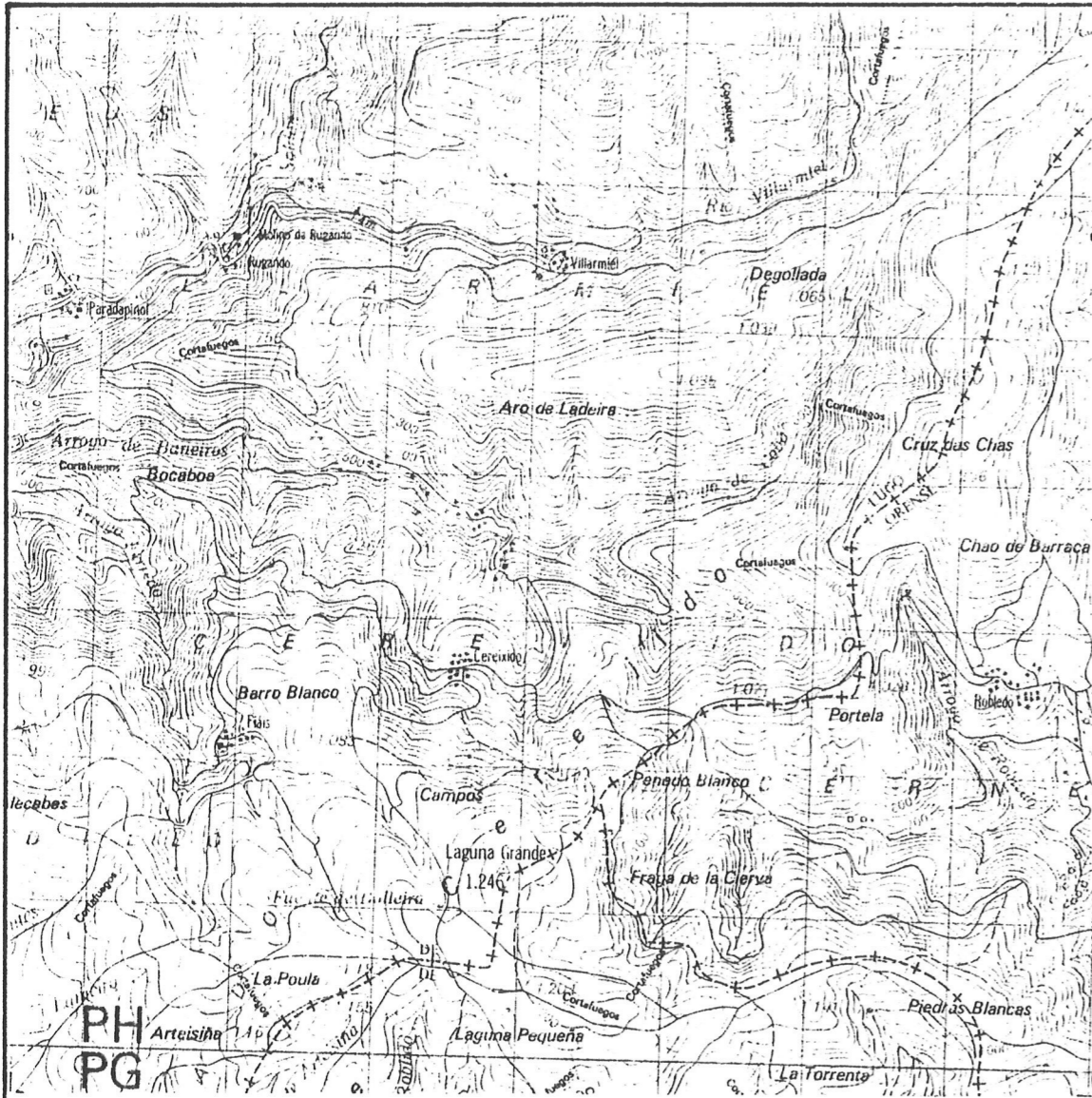
T.
F.
C.

TRATA:

V
I
L
D
R
M
I
E
L

APARTADO

F
O
T
O
S



PAX:

33

TEMP:

T.
F.
C.

TRATA:

R
U
G
A
N
D
O

APARTADO:

Rugando

Ista aldea na que xa non habita ninguén está a uns quince kilometros de Quiroga, chegando a ela por unha carretera secundaria en bon estado a uns 8 kilometros que parte da N-120 e que é a mesma que nos leva a Parada Seca, Parada Piñol e Vilarmid. Está situada na mesma beira do río Villarmid e é un paraxe moi agraído.

O muiño de auga está situado a mesma beira da estrada e na actualidade pertence a Amadeo pero está bastante deteriorado aínda que conserva as pedras e os restos dun rodicio de ferro no que se pode apreciar que tiño 22 penas. Neste muiño moía a xente de Vilarmid e Parada

Piñol principalmente. O muiño pertencía no século pasado o monasterio de Samos e antigamente era parte da ferretería que ali existiu. Foi adquirido xunto coas propiedades polo pai do Amadeo.

Neste mesmo paraxe, a outra beira da estrada atopase a casa na que se aloxou a ferretería e que deixou de funcionar hai case un século.

Como características:

- TELLADO - 2 augas
- PRONTO - 19 m²
- RODICIO - ferro
- ALTURAS - inferno pranta moa
- CANTERIA - mampostería de laxes pizarrosas en seco
- TIPO - de uño



PÁX:

34

TEMA:

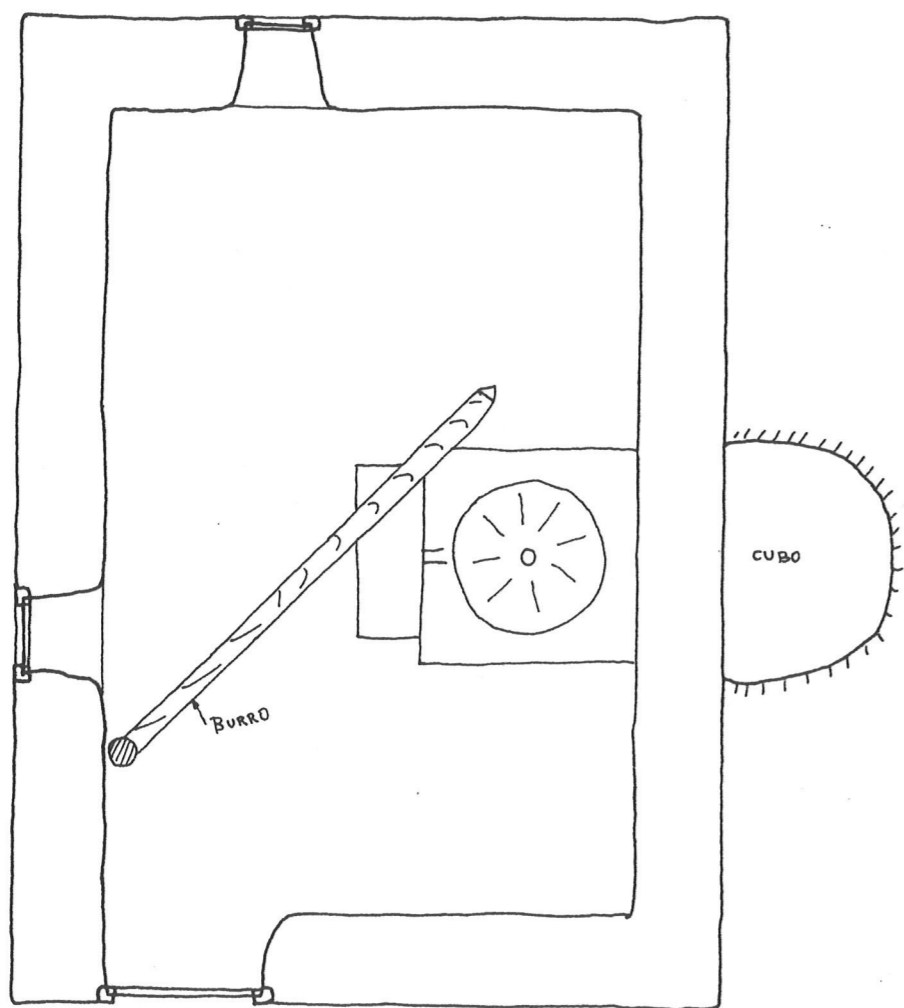
T.
F.
C.

TRATA:

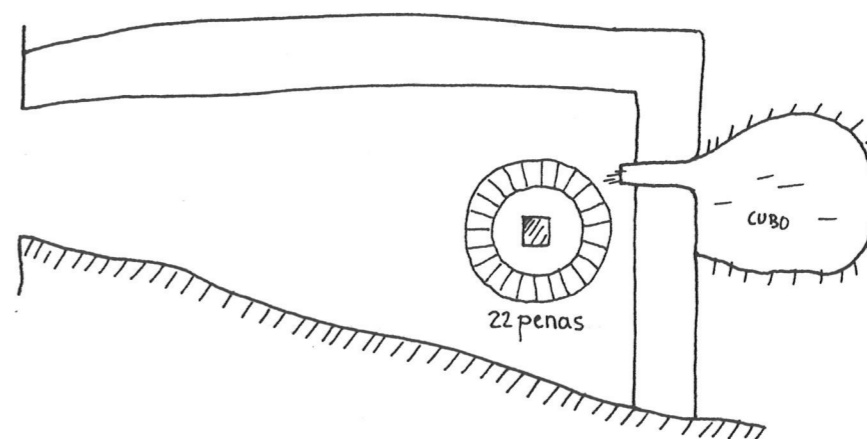
R
U
G
A
N
D
O

APARTADO:

I
N
T
R
O
D
U
C
C
I
O
N



PRANTA MOA E~ 1:50



PRANTA INFERNO E~ 1:50

PDX:

36

TEMA:

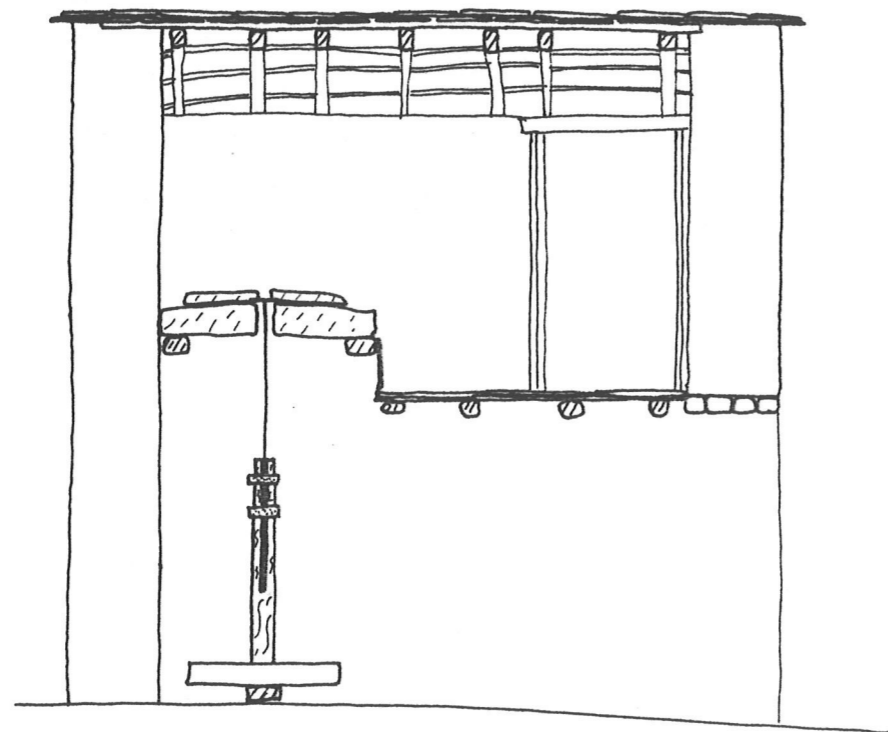
T.
F.
C.

TRATA:

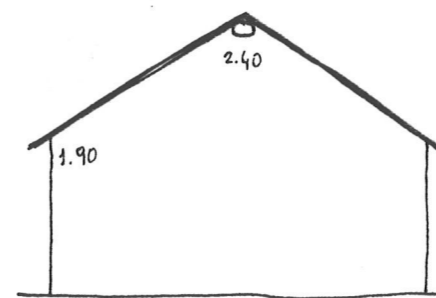
R
U
G
A
N
D
O

APARTADO:

C
R
O
Q
U
I
S




SECCION A-A' E~1:50



Seccion b



CANLE



CUBO

PAX:

37


TEMA:

T.
F.
C.


TRATA:

R
U
G
Δ
N
D
O

VISTA




VISTA




APARTADO:

F
O
T
O
S




VISTA




RODICIO

RODICIO



RODICIO



PAX

38

TEMA


T.
F.
C.

TRATA

R
U
G
A
N
D
O

APARTADO

F
O
T
O
S



PAX
39

TEMA
T.
F.
C.

TRATA
X
E
S
T
O
S
O

DEPARTADO

Xestoso

Ista aldea está situada a uns 18 kilometros de Quiroga e chegase a ela por unha estrada secundaria de uns 10 kilometros que enlaza coa C-533 no alto de Aldriz e chega a mesma Quiroga. Conta esta aldea hoxe aínda con uns 18 veciños. A aldea ten unha beleza como aldea de montaña digna de ser vista.

O muiño que pertence os barrosos está situado no rego do Balongo e chegase a el por Bustelo e empregando logo $\frac{1}{4}$ de hora a pé e facendo fronte no ultimo tramo a silvas, fentos, toxos e demais.

O estado é semirruinoso e, tan só quedan as pedras e restos do que foi o rodicio

pero difícilmente identificable. Na estrutura exterior nota-se que foi ampliado dandolle unha superficie maior.

Isto foi o ultimo muiño de auga da montaña do Tor que funcionou, e deixou de funcionar fará uns

Como características:


- + tellado - 2 augas
- + PRANTA - 15 m²
- + RODICIO - ?
- + ALTURAS - inferno pranta moa
- + CONTERIA - mamposteria lixas de pizarrosas en seco
- + TIPO - de regato.

T.


+

C.

X
E
S
T
O
S
OI
N
T
R
O
D
U
C
I
O
N



PEDRA ABANDONADA NA ENTRADA DO MUIÑO



O FONDO IMPERCEPTIBLE, O MUIÑO

PAX:

41

TEMA:

T.
+
f.
C.

TRATA:

X
E
S
T
O
S

APARTADO:

f
O
T
O
S

Ista aldea quedouse sen habitantes fara uns 25 anos e chegase a ela, ou o que queda dela por un camiño que de ano en ano faise mais intransitable. Na época de mais reciños chegou a ter reciños aínda que as terras de cultivo fosen practicamente nulas. Dapasen nun curto espacio de río tres muiños

O primeiro chegase a el antes de chegar a aldea quedando a esquerda do camiño. Topase a uns 2 minutos da N-120 e a uns 4 kilometros de Oviroga.

O estado do muiño a pesar de ser semirruinoso conserva a configuración do que foi, así coma os elementos básicos, excepto o rodicio do que xa tan só

quedan vestixios.

É destacable deste muiño a súa complexa estrutura así coma a existencia de 3 hircas o que nos fai pensar que o muiñeiro habitase no propio muiño o cal non é recordado pola xente a que lle prequisei. A complexidade da súa estrutura ven imposta pola necesidade de aloxalo cubo nun espazo inexistente o cal se soluciona introducindo unha parte do mesmo na estrutura do muiño. ¿Foi a pranta de vivenda feita posteriormente? ... Tamén é destacable a existencia dun forno como anadimento nun costado e o cal se roxa e enforma dende dentro da vivenda. O parecer este forno alugabase a quen quixera cozer e non dispoñera de forno aportando o in-

quilino a materia prima que xeralmente moía no mesmo muiño ademais da leña e do traballo e como contrapartida tiña que darlle un bolo da fornada o dono. Ademais hai unha artesa aínda na pranta vivenda o cal resulta toxico.

Como características:

+ TELLADO - 2 augas

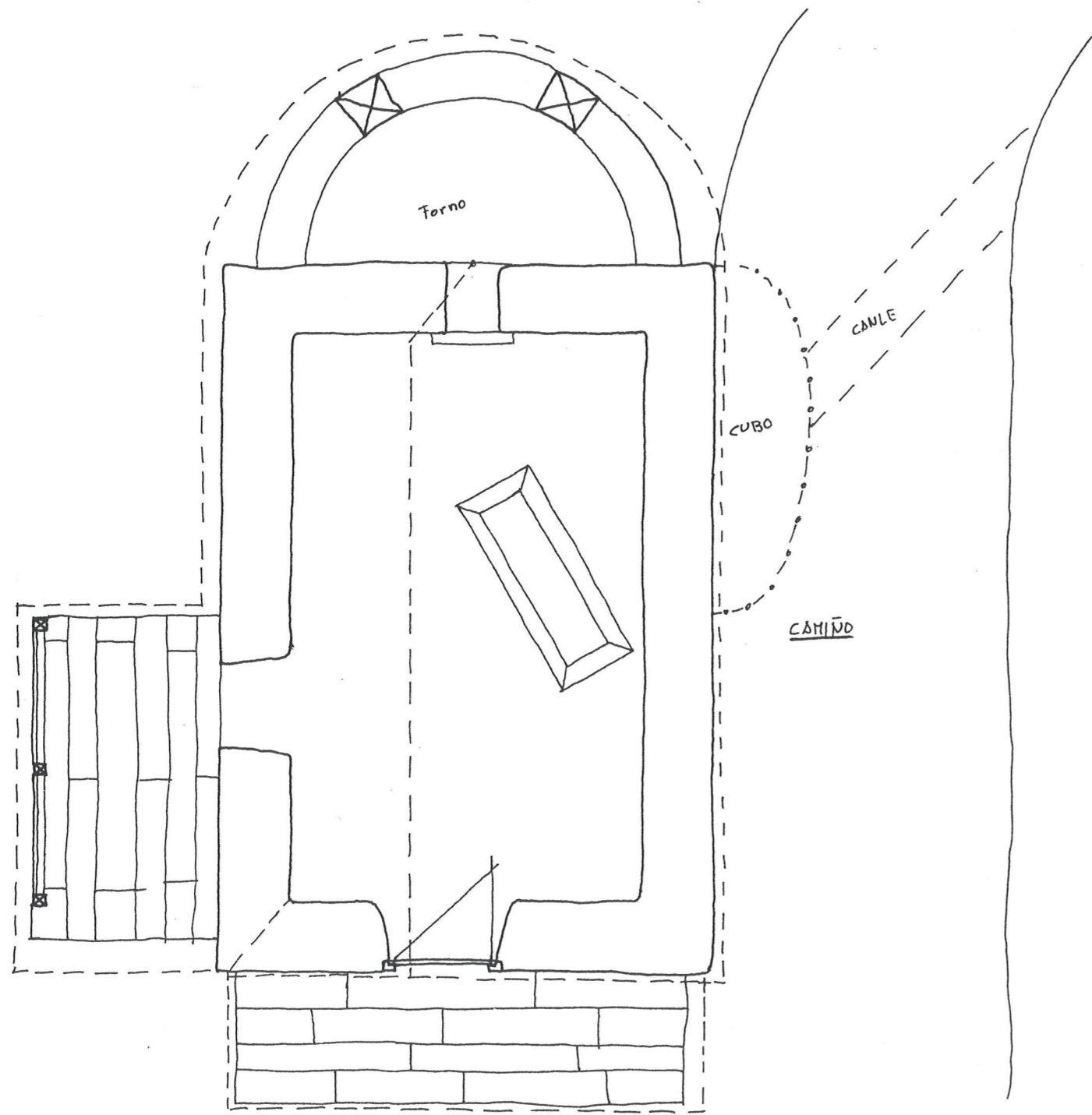
+ PRANTA - vivenda 20 m²
- moa 12 m²
- inforno 3 m²

+ ALTURAS * mesmas que prantas

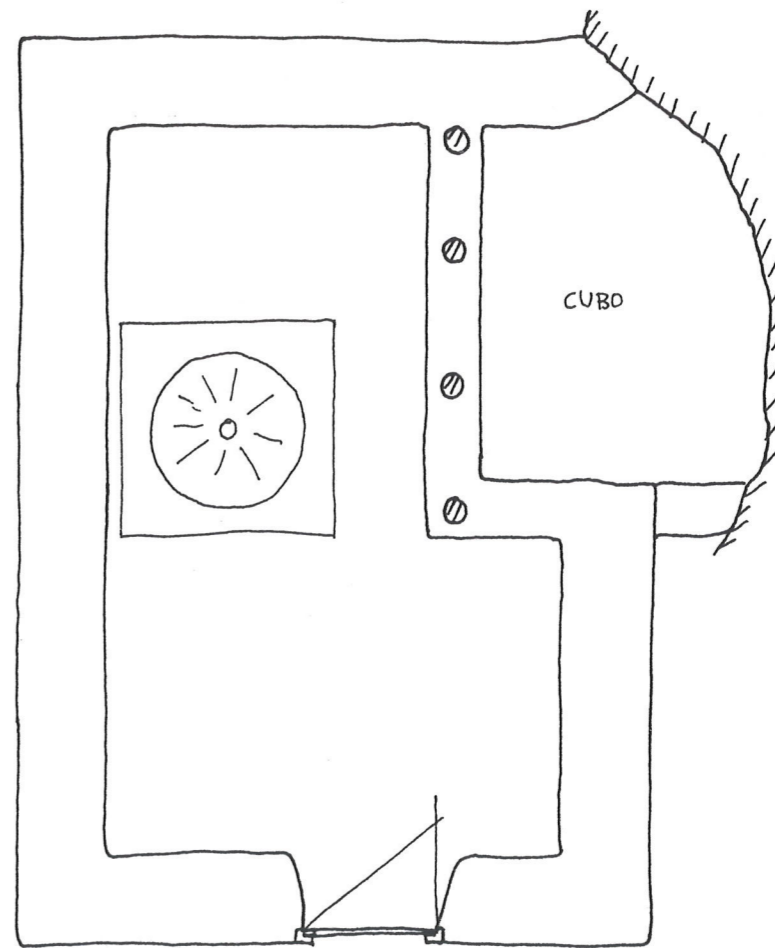
+ CANTERÍA mampostería lajas pizarrosas en seco

+ TIPO de cubo

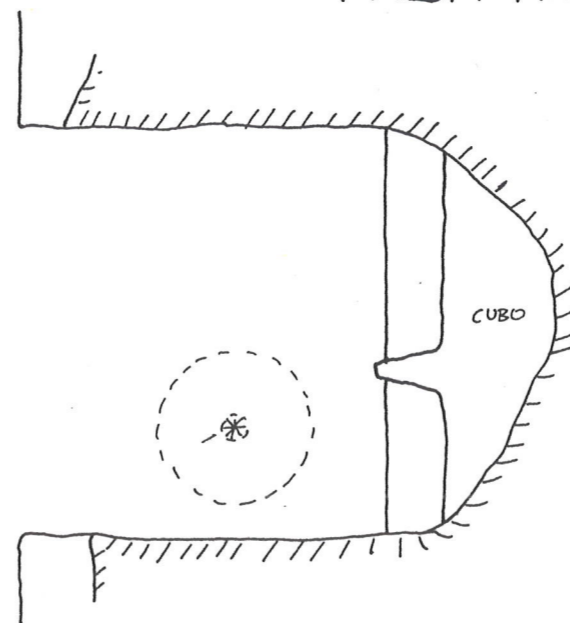




PRANTA VIVIENDA E~1:50



PRANTA MODA E~1:50



PRANTA INFERNO E~1:50



PAX: 44
 TEMA: J.F.C.

TRATA: PORNIAO

APARTADO: CUBOS

PΔX:

45

TEMA:

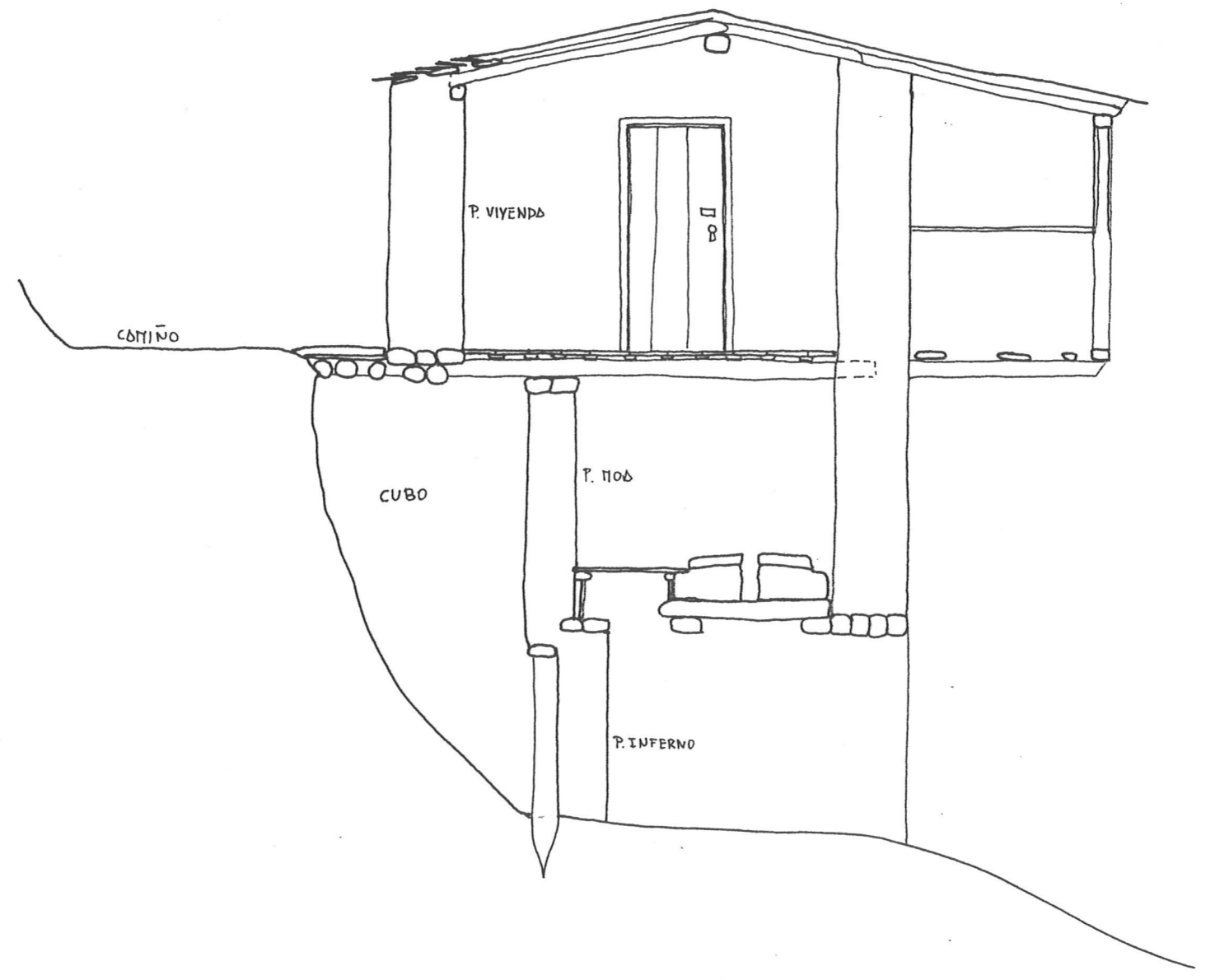
J.
F.
C.

TRABAJO

P
O
N
T
I
D
O

ΔPARTADO:

C
R
O
S
I
S



SECCION Δ-Δ' E~ 1:50

PLX:

46

TEMA:

T.
F.
C.

TRABA:

P
O
N
T
I
D
O

APARTADO:

F
O
T
O
S

Iste segundo muiño queda o mesmo pasar a aldea do Pontido, a uns 50 m, pasando unha ponte de madeira a piques de caer. Presenta unha configuración complexa.

O muiño está case todo caído e xa non quedan restos de tellado por ningures. Co pouco que queda del e bastante imaxinación podese apreciar que se tratou dun muiño importante. Podese apreciar como o muiño aparece rodeado dunha serie de estancias. A miña explicación é de que nun principio tratouse dunha casa que por estar ben situada engadiu logo o muiño a mesma aínda que sexa máis lóxico o proceso inverso a forma en que se traban as

paredes de cantame pola primeira posibilidade.

Como características:

- + TELLODO - Varias augas, non determinadas
- + PRANTOS - vivenda e dependencias 55 m²
- moa 16 m²
- + ALTURAS - inferno
- moa + dependencias
- dependencias + vivenda
- + RODICIO - de ferro
- + CANTERÍA - mampostería laxas pizarras en seco
- + TIPO - de cubo

P&X:

47

TEMP

T.

F.

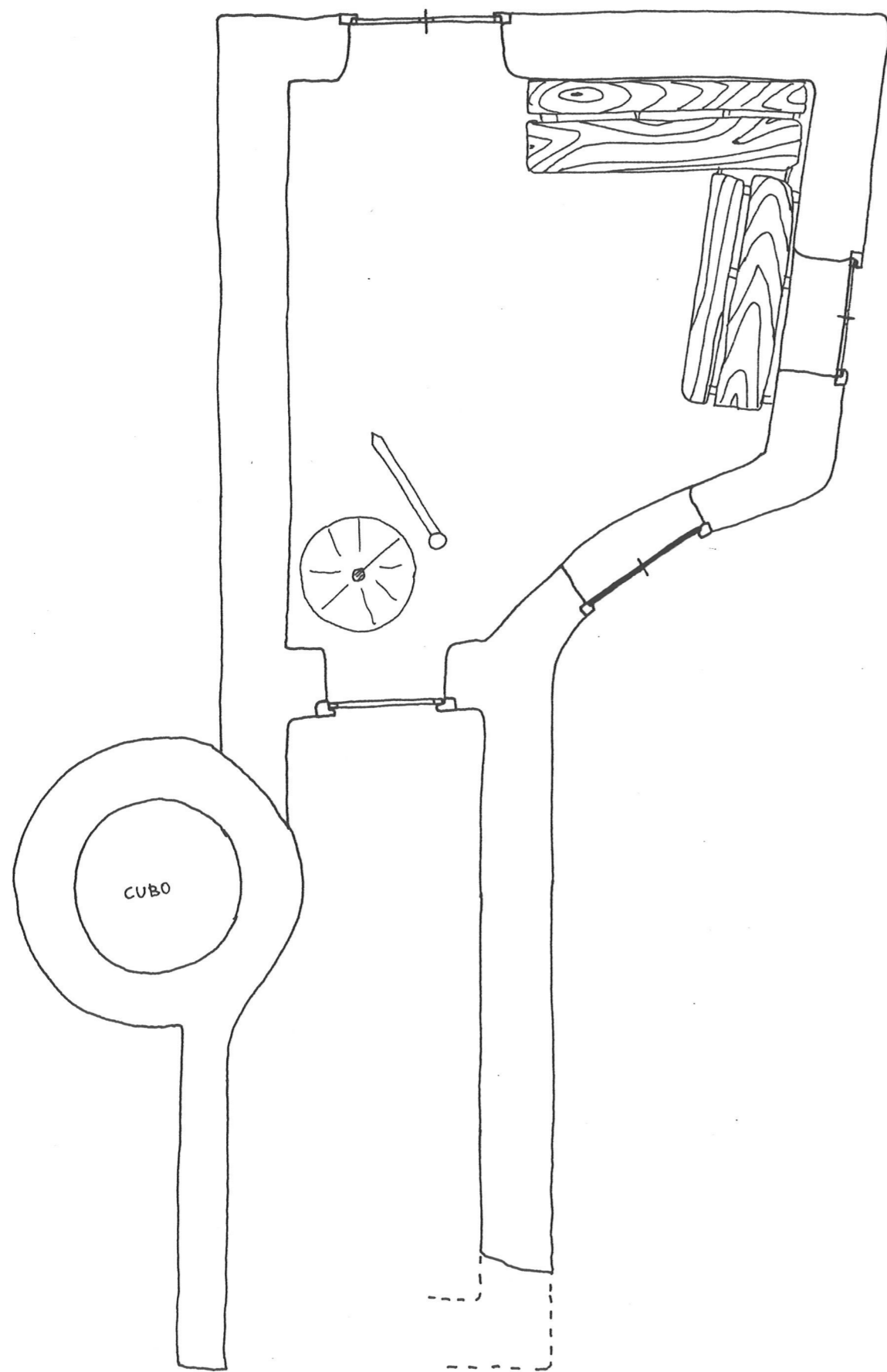
C.

TRATA:

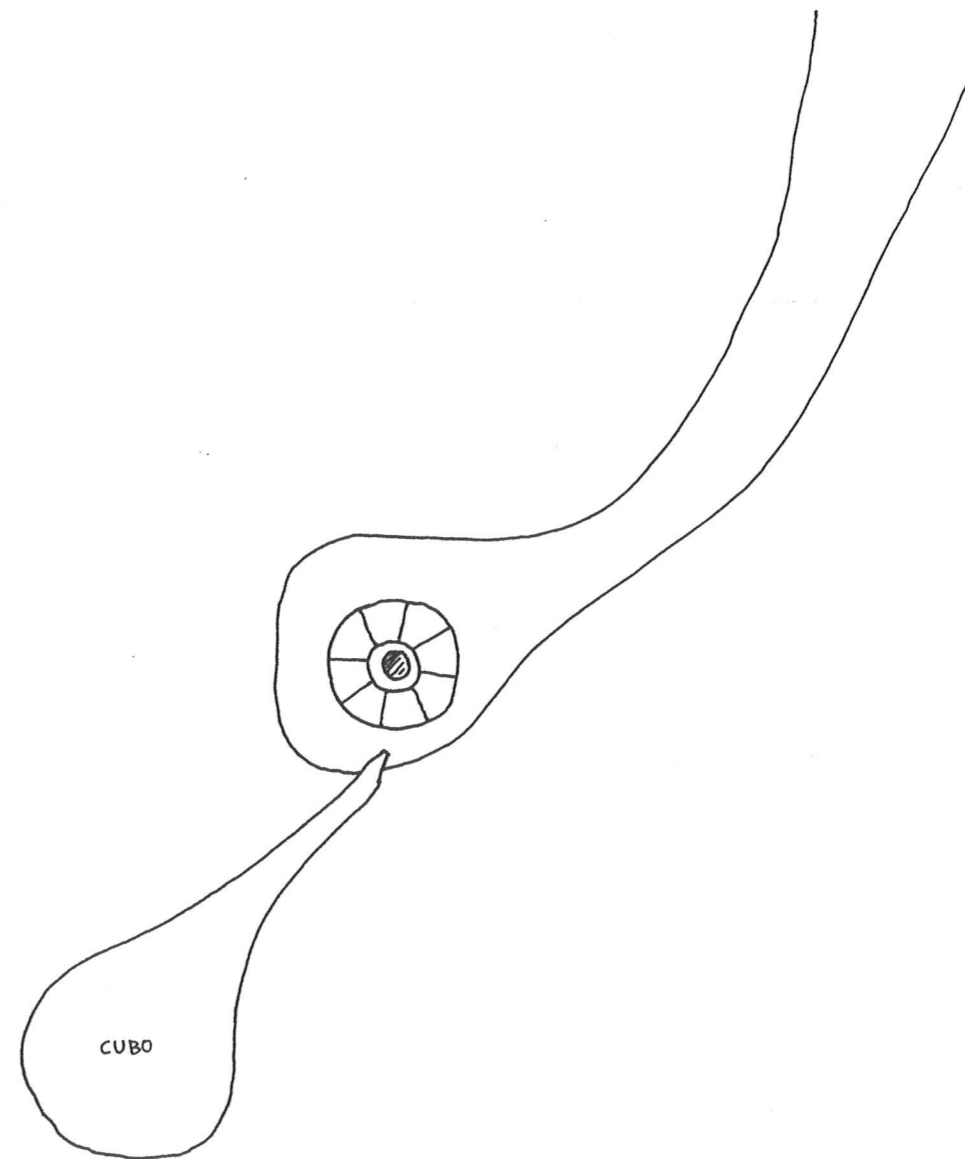
P
O
N
T
I
D
O

APORTADO

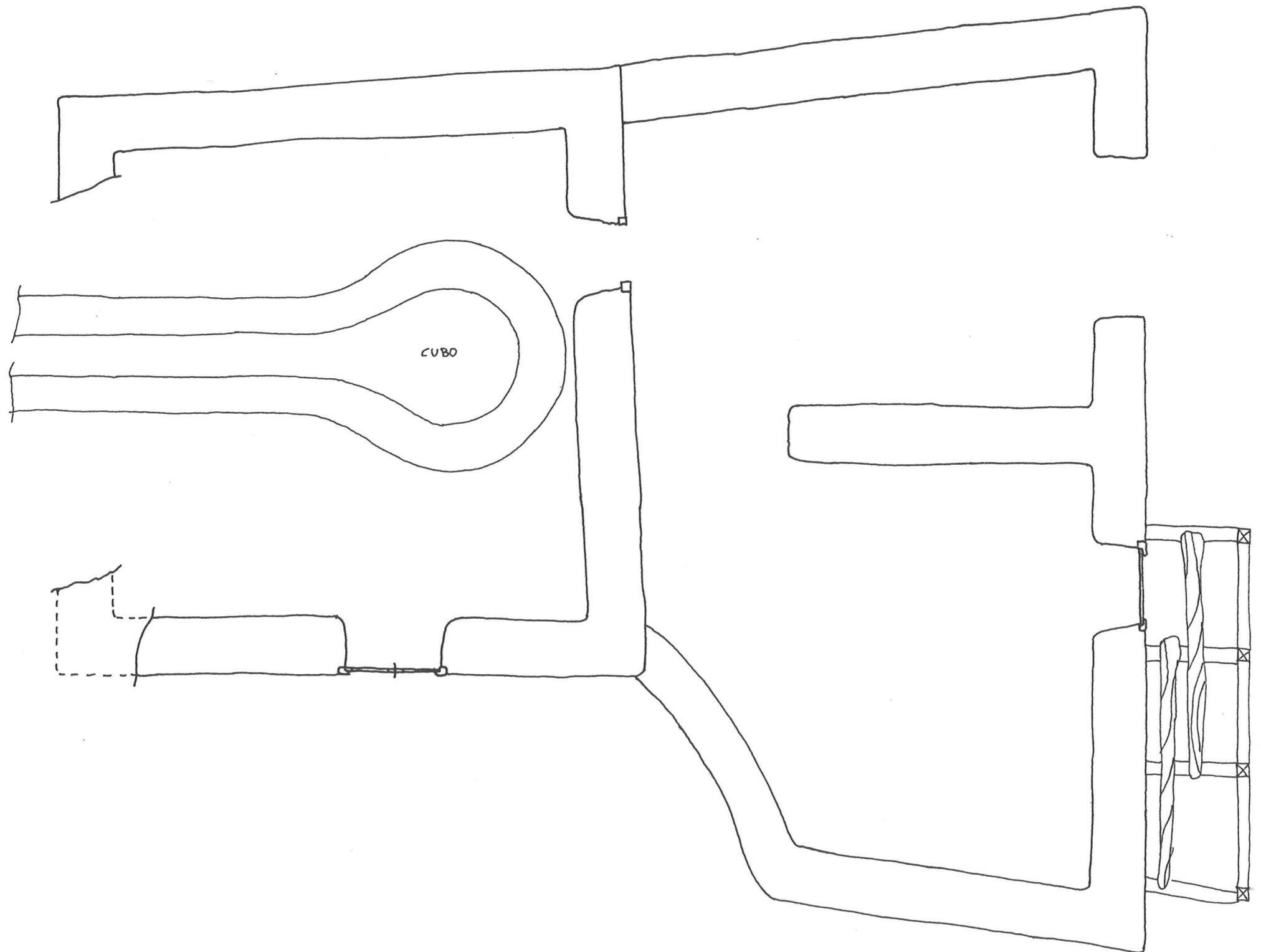
I
N
T
R
O
D
U
C
C
I
O
N



PRANTA MOA E ~ 1:50



PRANTA INFERNO E ~ 1:50



PRANTA VIVENDA E~1:50

ΡΑΧ:

50

ΤΕΜΑ:

T.
F.
C.

ΤΡΟΤΑ:

P
O
N
T
I
D
O

ΔΡΑΚΤΑΔΟ:

F
O
T
O
S

Iste terceiro moino parece ser que se atopa no xa mencionado rego do Pontido. Foi o último que deixou de funcionar da triada a pesares de non ser o mellor. É do que menos restos. Para chegar a el, ou o que supuxen que era, tiveron que subir polo curso do río ata atopar unha mole de pedras xa que o camiño que chegaba a el apenas distinguible estaba completamente pechado por todo tipo de maleza e arbustos.

PAX:

51

TEMA:

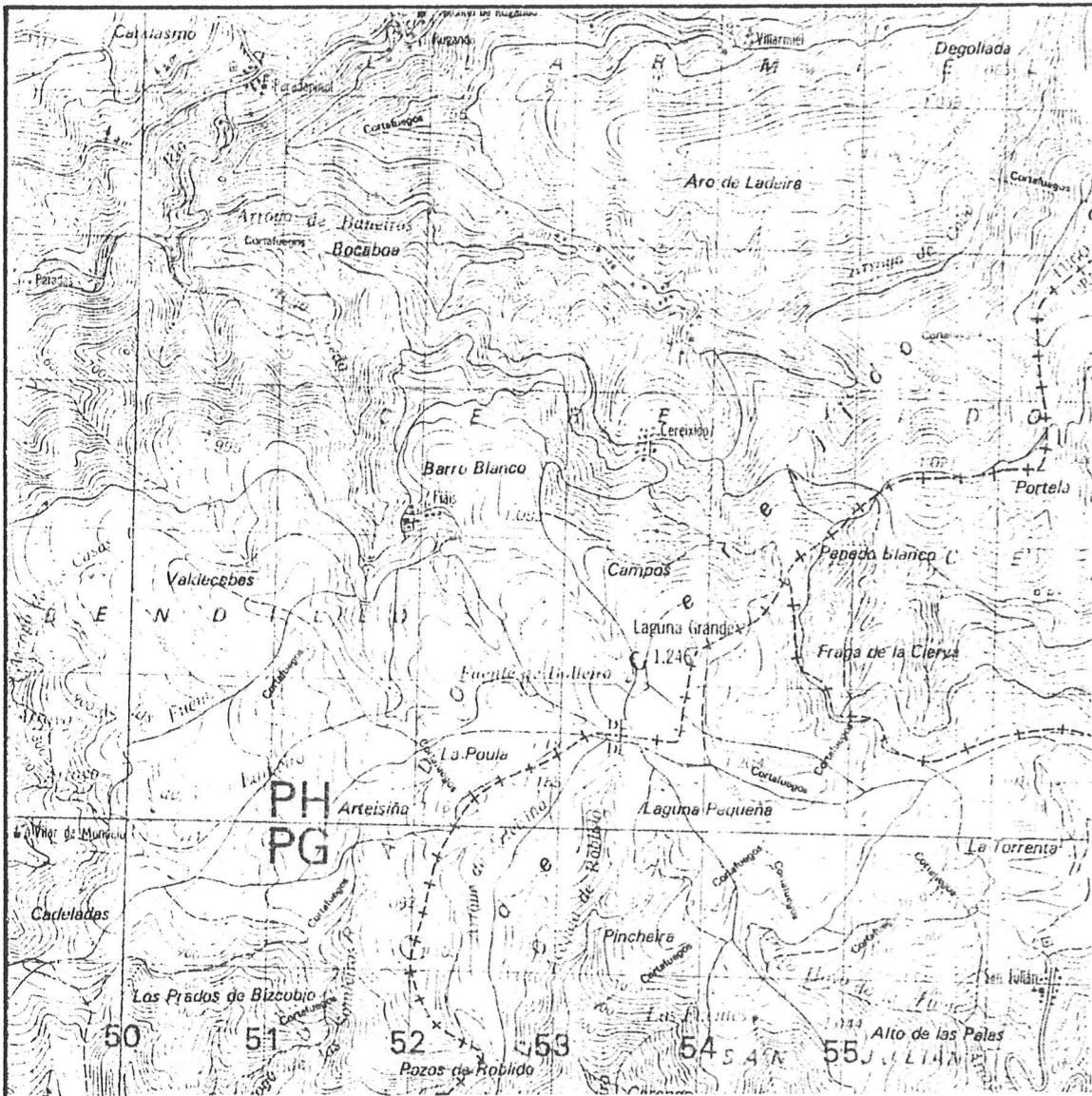
T.
F.
C.

TRATA:

P
O
N
T
I
D
O

APORTADO:

I
N
T
R
O
D
U
C
C
I
O
N



PAX.

52

TEMA:

T.
+
F.
C.

TESTA:

F
I
Δ
I
S

ÁPARTADO:

Fiais

Nesta aldea tan só queda un veciño que tal como nos dixo ten pensado marcharse en outubro para Quiroja donde ten xa mercada casa. A configuración da aldea é característica xa que se alinean as casas nunha soa estrada sobre unha loma do terreo, o que chama poderosamente a atención. A aldea achase a uns 30 km de Quiroja e pódese chegar por dúas carreteras secundarias en bon estado aínda que o último tramo tanto nun caso coma no outro está sen asfaltar, dende Bendollo nun caso e dende Rujando no outro. As dúas pistas parten da xa mencionada N-120.

Ista aldea contaba con dous muiños velos. Os dous

estab de pé e deixaron de moer fai uns 5 anos.

Non poden chegar a eles porque as silvas, toxos, xestas e demais non me deixaron paso a non ser polo rego. "Nos tempos en que se botaba pan moían os muiños e a medida que se deixou de botar pan deixaron de moer estes."



PLX:

53

TEMA:


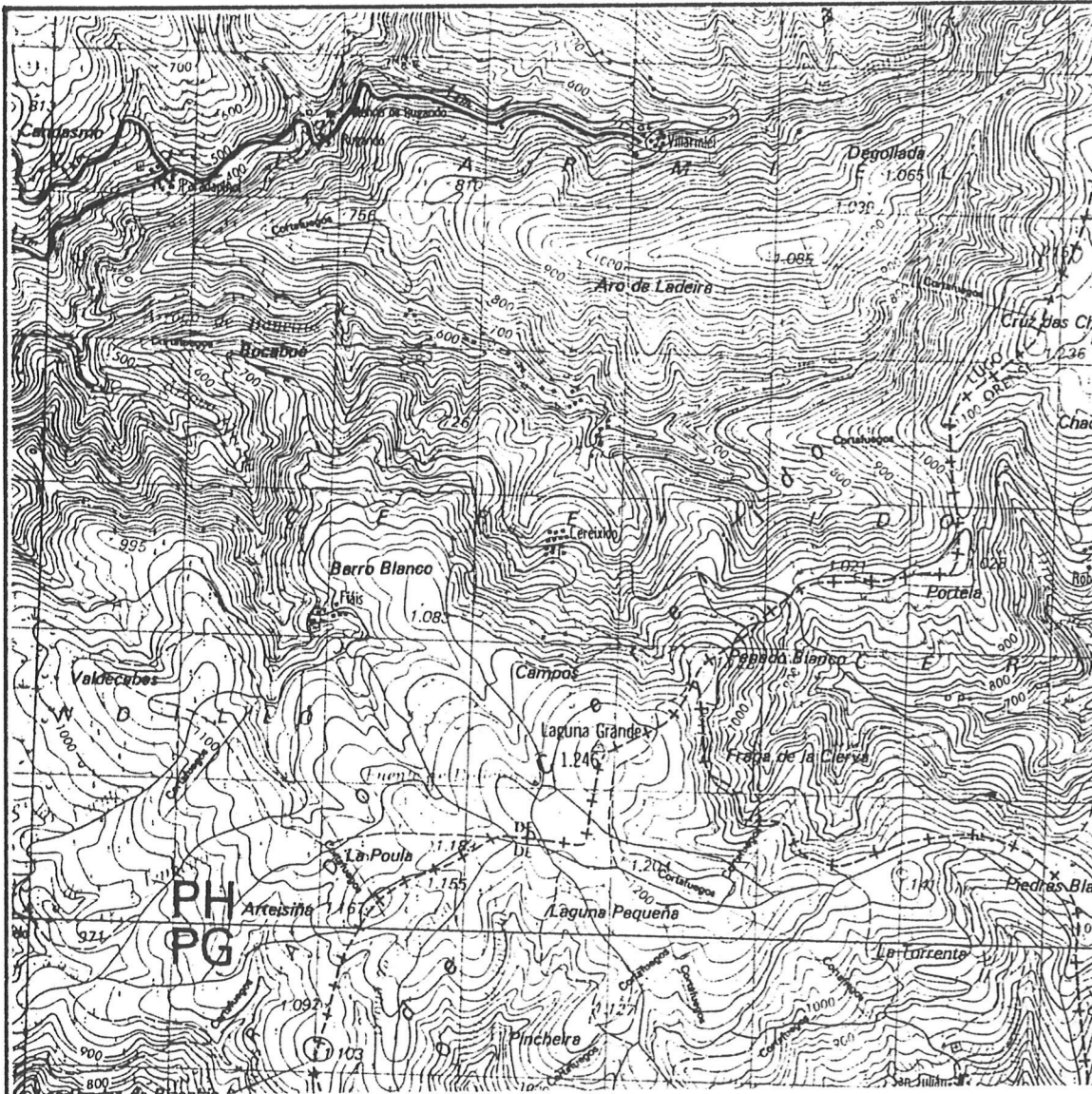
T.
F.
C.

TESTA:

F
I
Δ
I
S

DEPARTADO:

I
N
T
R
O
D
U
C
C
I
O
N



P&X:

54

TEMA:

T.
F.
C.

TRATA:

C
I
R
E
I
X
I
D
O

ΔΡΑΚΤΑΔΟ:

Cireixido

Ista aldea ten sete veciños a pesar de que nos bos tempos chegou a ter bastantes mais, invariante en todas as aldeas. O pobo está a uns 26 km de Quiroga e chegase a el por unha carretera secundaria na que o ultimo tramo (3km) está sen asfaltar.

Iste primeiro muiño topase un pouco antes de chegar a aldea a marxe esquerda da estrada o mesmo pasa-la ponte.

O estado do mesmo é lamentable xa que ten o teito afundiado por culpa dun coio que lle caeu cando se arrugou a carretera ademais de deixalo sen acceso

É desta cabe o rodicio que é de madeira integramente.

Presenta todos os elementos básicos pero todos eles moi deteriorados.

Como características:

- + TELLADO - 2 augas
- + ALTURAS - interno pranta moa
- + CONTERIA - mamposteria de laxas pitarrosas en seco
- + Tipo - de cubo.

PAX:

55

TEMA:

T.
F.
C.

TRABA

C
I
R
E
I
X
I
D
O

DEPARTADO:

I
N
T
R
O
D
U
C
C
I
O
N

PAX:

56

TEMA:



T.
F.
C.

TRATA:

C
I
R
E
I
X
I
D
O

DEPARTADO:

F
O
T
O
S



↑
VISTAS →

TEMA:

T.
F.
C.

TRABA:

C
I
R
E
I
X
I
D
O

APRENDIDO:

I
N
T
R
O
D
U
C
I
O
N

Iste segundo muiño da aldea atopase un pouco antes que o xa mencionado pero lixeiramente retirado da estrada, río abaixo a marxe esquerda.

O estado do muiño é bon a pesar dos deterioros que presenta que o inhabilitan para funcionar que son básicamente a pudrición do seu rodicio i elementos auxiliares.

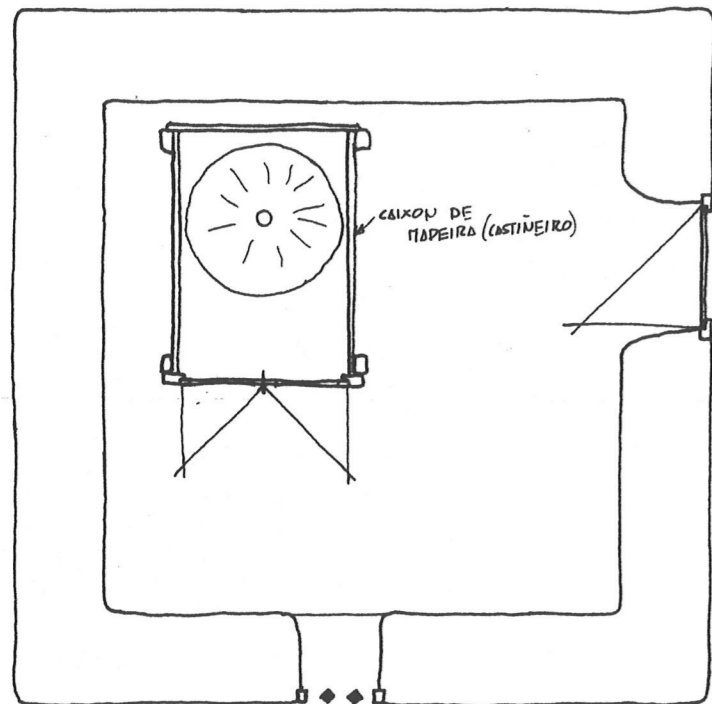
Destaca deste muiño a existencia dunha caixa de madeira que cerra as pedras da moa e moxega con olvas portañas frontales que permiten carga-la moxega cando se empza a moer e maila retirada da faríña cando se remata a muiñada. A pesares de que os outros

muiños da aldea non a presentan xa si que dispoñían dela.

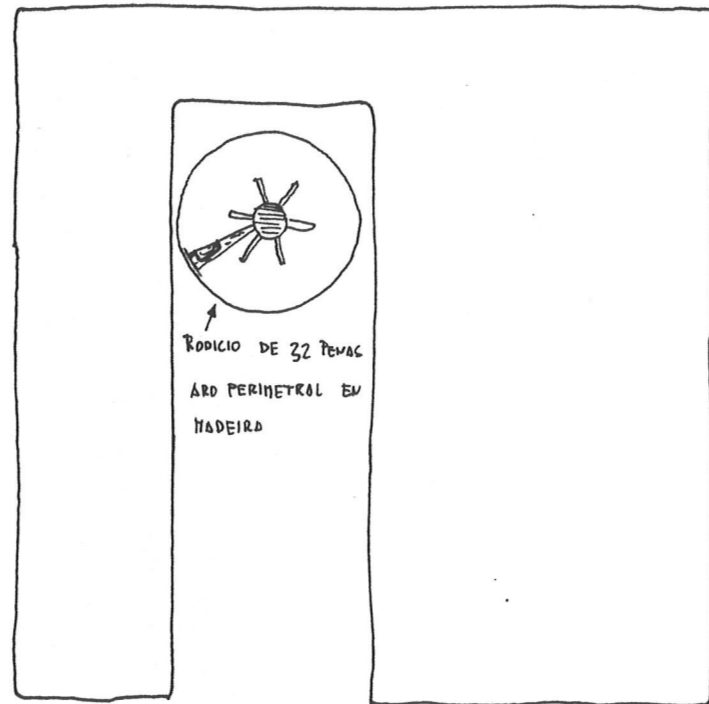
O muiño serve na actualidade como palleira para a herba seca e no inferno apenas puiden entrar por estar o coupado por unha boa pila de leña cortada e empilada.

Como características:

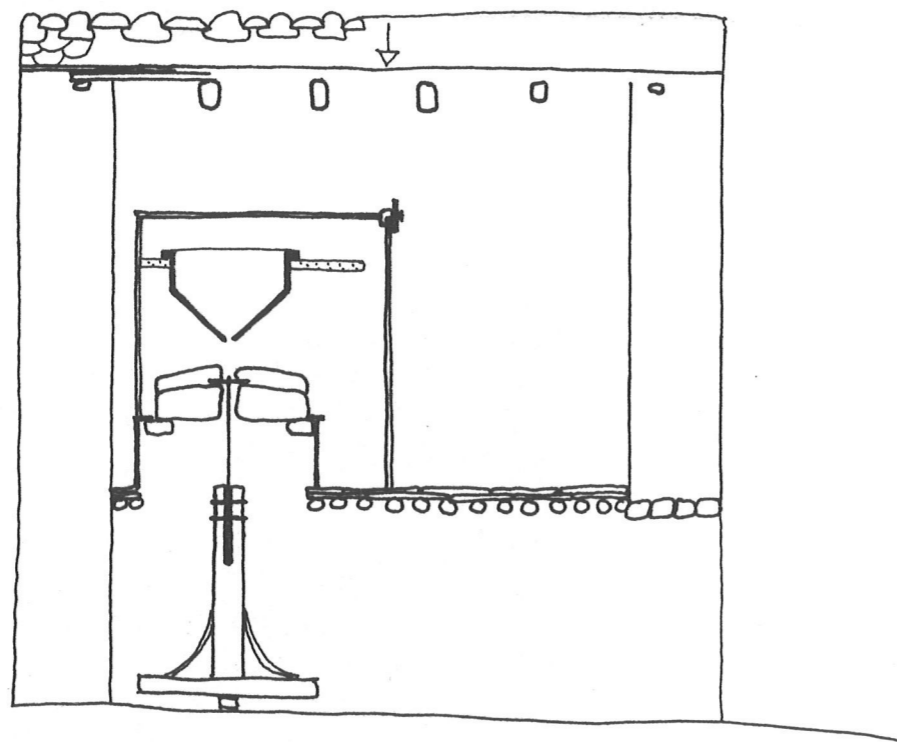
- + TELLADO - 2 augas
- + PRANTA - 12 m²
- + ALTURAS - inferno
- pranta moa
- + CARTERIA - mamposteria de laxas pizarrosas en seco.
- + TIPO - de uño.





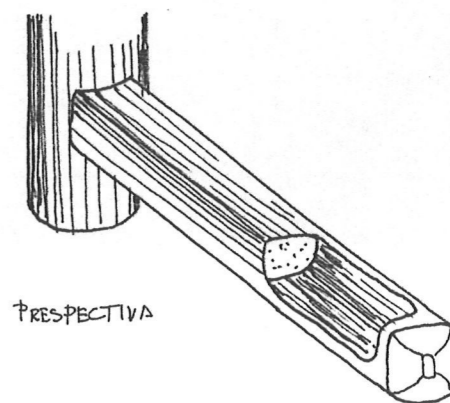
PRANTA MOA E~ 1:50




PRANTA INFERNO E~ 1:50



SECCION E~ 1:50




PENAS



INFERNO




CICHA DOIRO



PECHO

VISTA



CUBO



PAX:

59

TEMA:


T.
+
f.
C.

TRATA:

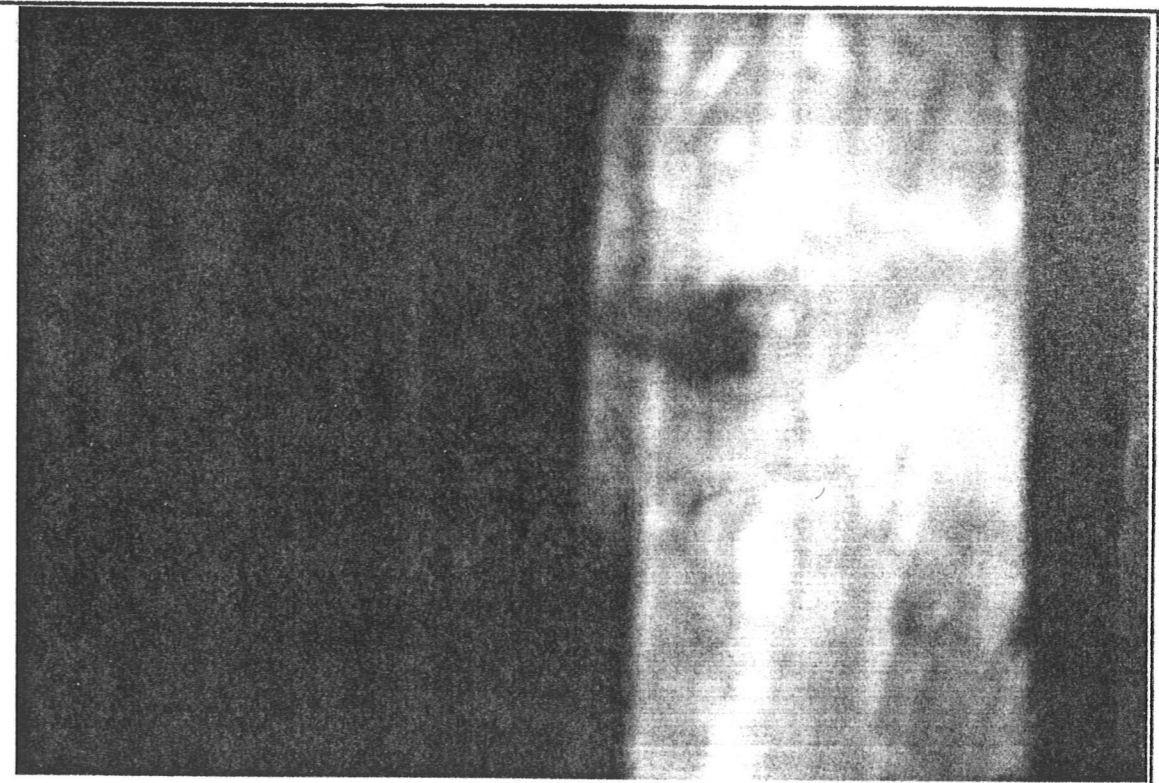
C
I
R
E
I
X
I
D
O

APORTADO:

F
O
T
O
S





HERBA DENTRO DO MUIÑO



PEDRAS

TRINHOXO, TRAMOIA, ...



PEDRAS

PAX:

60

TEMA:

—
1.
7.
C.

TRABA

C
I
R
E
I
X
I
D
O

APARTADO

F
O
T
O
S.

T.

F.

C.

C
I
R
E
I
X
I
D
OI
N
T
R
O
D
U
C
C
I
O
N

Iste muiño está emprazado no cimo da aldea. Trátase dun muiño de pequenas dimensións e que se construíu para moerlle a facenda.

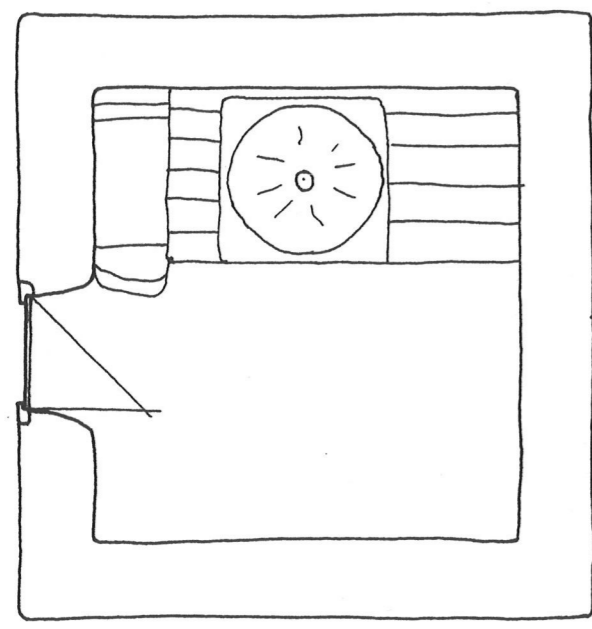
O estado do muiño é de boa conservación a pesar de estar deteriorado o seu rodicio que é de madeira e de que as silvas empezan a tapalo xunto con algunha que outra goteira que se vai facendo.

Deste muiño destaca a escasez das súas dimensións así coma o seu rodicio que é inteiramente de madeira. coma todos os desta aldea e, que se debe principalmente, dende o meu punto de vista, o illamento da mesma e po-

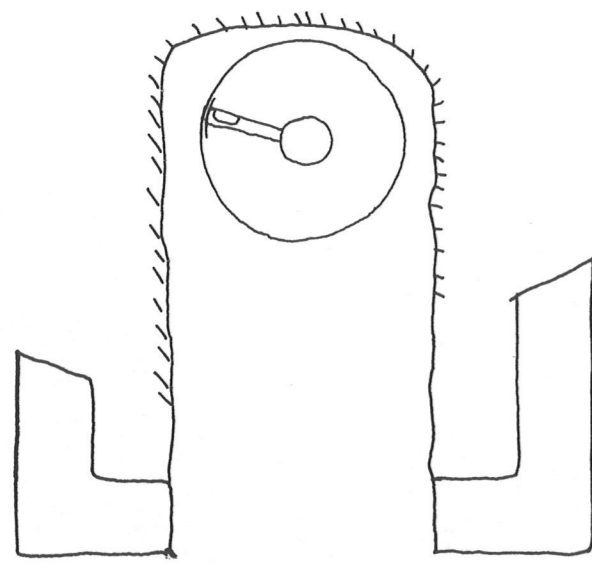
lo tanto hai que recurrir os materiais existentes na zona.

Como características:


- + TELLADO - 2 augas
- + PRANTA - 7 m²
- + ALTURAS - Inferno
- pranta moa
- + CANTERIA - mamposteria de lapas
pizarras en seco
- + RODICIO - de madeira
- + CONSTRUIUSE - foi 150 anos
- + TIPO - de cubo



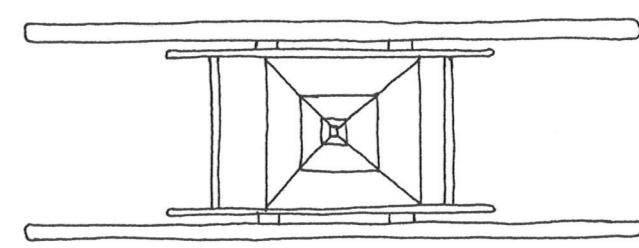
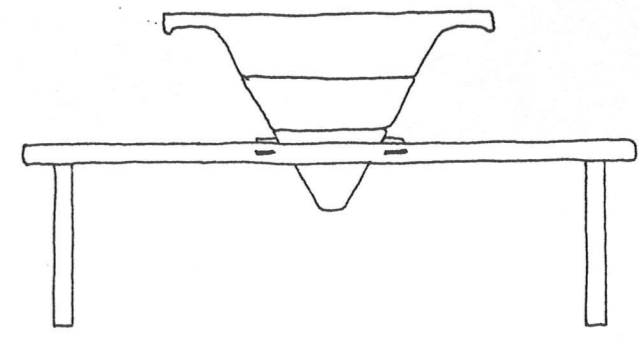
PRANTA MOD E~1:50



PRANTA INFERNO E~1:50



SECCION E~1:50




DETALLE TRAMOIA E~1:25



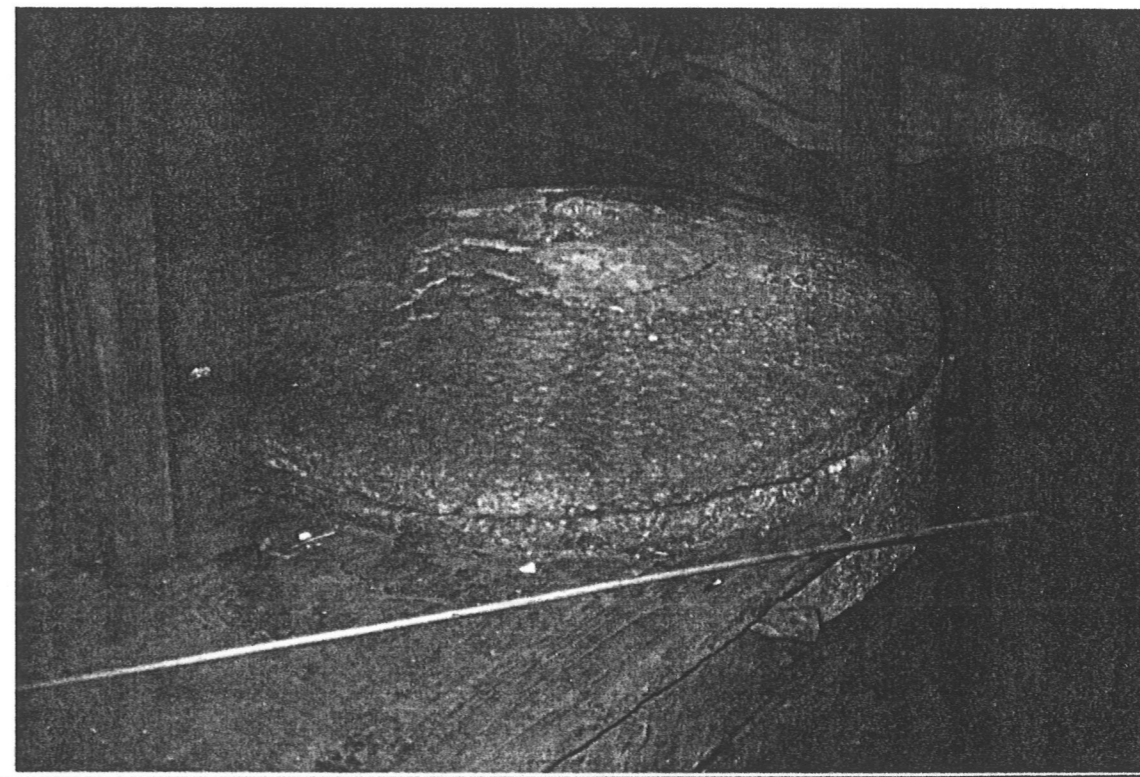
VISTA

RODICIO CON PENAS DE MADEIRA



TRAMOID

PEDRAS



P&X:

63

TEMA:

T.
F.
C.

TRSTA:

C
I
R
E
L
I
X
I
D
O

APORTADO:

F
O
T
O
S

T.


A.

C.

C
I
R
E
I
X
I
D
OI
N
T
R
O
D
U
C
C
I
O
N

Iste cuarto muiño Topa-
se por debaixo da aldea e
as características son semellan-
tes os outros muiños da
aldea.

Non puiden recoller mais
información por non estar a
obra e estar iste pechado.
O estado de conservación é
bastante bó e foi o derra-
deiro en deixar de funcionar



PAX:
65

TEMA:
T.
F.
C.

TRATA
P
A
R
A
D
A
S
E
C
A

APARTADO:

Parada Seca

Δ Parada Seca pola xa mencionada estrada secundaria que parte da N-120 e que nos conduce ademais a Parada Piñol, Vilarmid e Cercixido. É a primeira aldea que atopamos na marxe esquerda. Distante de Quiroga uns 11 km. Δ aldea conta na actualidade con 12 veciños e case todos vellos, de 40 que chegou a ter nas épocas boas.

"Fixate - díxame o Manuel - chegou a haber 20 parexas de bois".

O muiño chegase a traveso dun pendello precioso que está semicuberto, no que se garda o carro, donde se fai a augardente, donde se lle coce os ranchos, etc. Δ

estancia do muiño é grande e como elemento clásico está cuberto por un tellado dunha soa auga.

O estado do muiño non é malo a pesar de non ter xa prensa porque se podiu e cortouse para lena e deixouse algun que outro cepo. O esmagadoiro consérvase pero está medio tapado pola herba que ocupa unha boa parte da estancia.

Como anécdota, e non tan anécdota, díxeme que no ano 1926 produxéronse 18 mortos, un deles o pai do Manuel, por usar auga con xabon, do lavadoiro, na produción do aceite. O parecer os afectados presentaban hemoraxias intestinais sen saber a que

se debían ata que gracias o médico e as pesquisas se soubo que se debía o aceite e a auga se utilizaba na súa produción. De non darse conta - díxame Manuel que dixera o médico - o pobo inteiro morrería.

Tamen como anécdota decir que a viga da prensa que é de sobreiro foi traída en dous carros, con dúas parexas de bois. Como podemos ver a Odisea de Homero e as construcións das pirámides non están tan lexos das nosas casas donde o telemanob e a parabólica xa están o orde do día.

Como características:

+TELLADO - unha auga

+FRONTA - 35 m²

T.
F.
C.P
A
R
A
D
A
S
E
C
AI
N
T
R
O
D
U
C
C
I
O
N

T.
F.
C.

P
D
R
D
D
D
S
E
C
D

I
N
T
R
O
D
U
C
C
I
O
N

- + ALTURAS - Pranta moa
- + CANTERIAS - mamposteria de laxes
pizarrosas en seco
- + CONSTRUIUSE - fai 150 anos

Nesta aldea hai outro muiño que está derrumbado e que xa non ten pedras xa que foi mercada para facer unha mesa nun chalet. Este muiño fixose, curiosamente fai uns 60 anos pero non foi tan boa a súa sorte.

PDX:

68

TEMA:

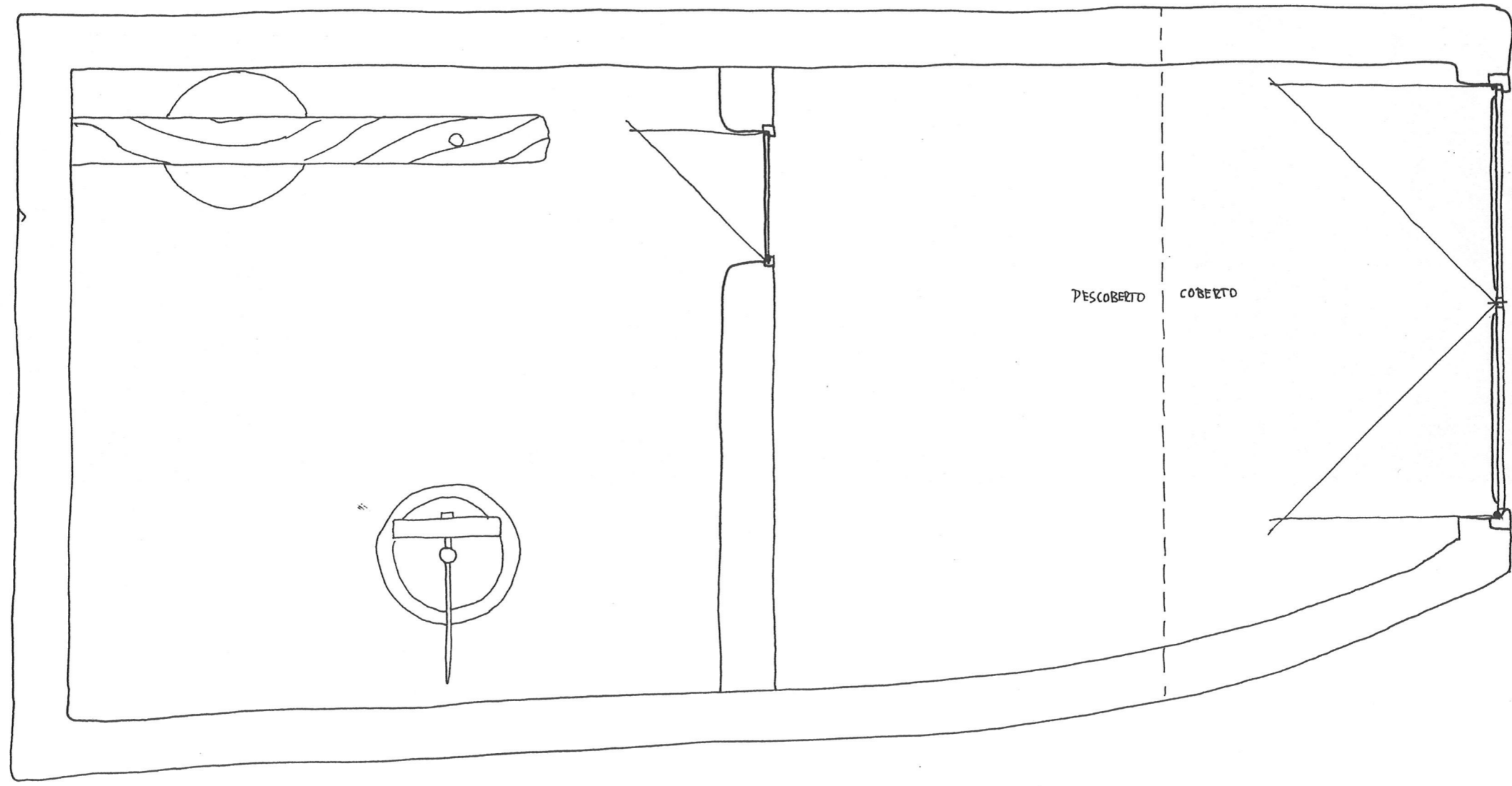
J.
F.
C.

TRATA:

P
A
R
A
D
E
S
E
C
A

APARTADO:

C
R
O
Q
U
I
S

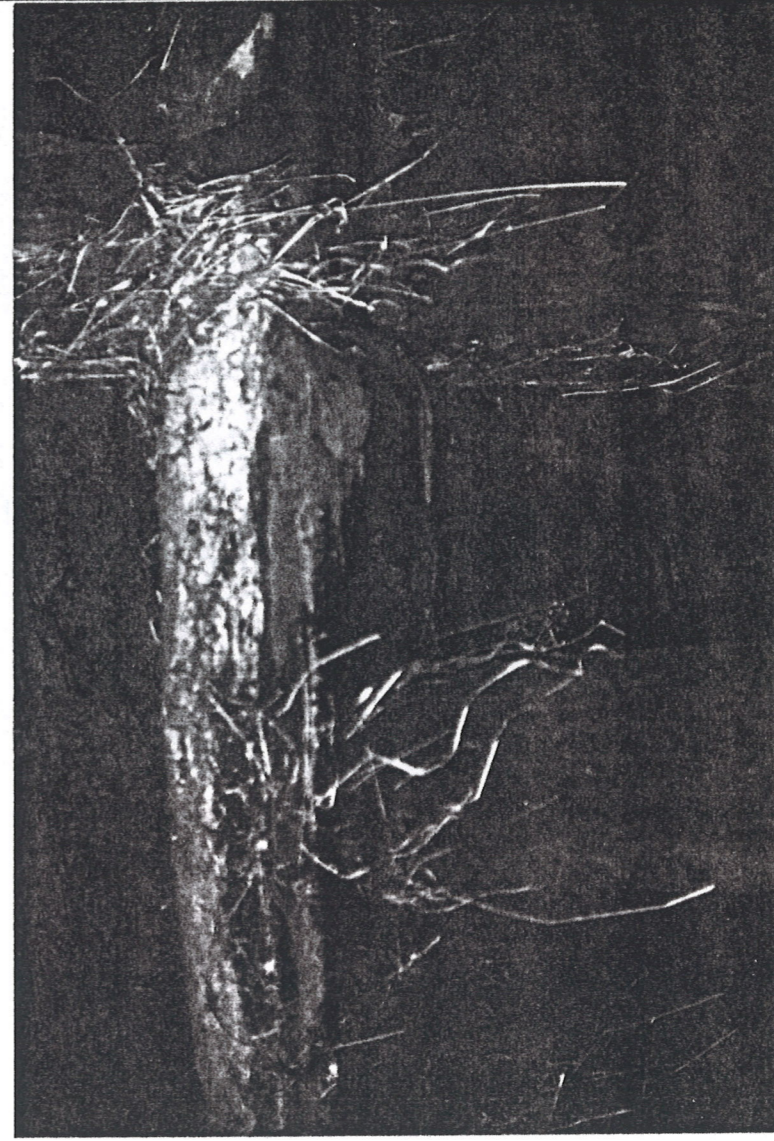




CONTRAPESO DA PRENSA



TIPO



ENSAMBLES

PÁX:

69

TEMA:

T.
F.
C.


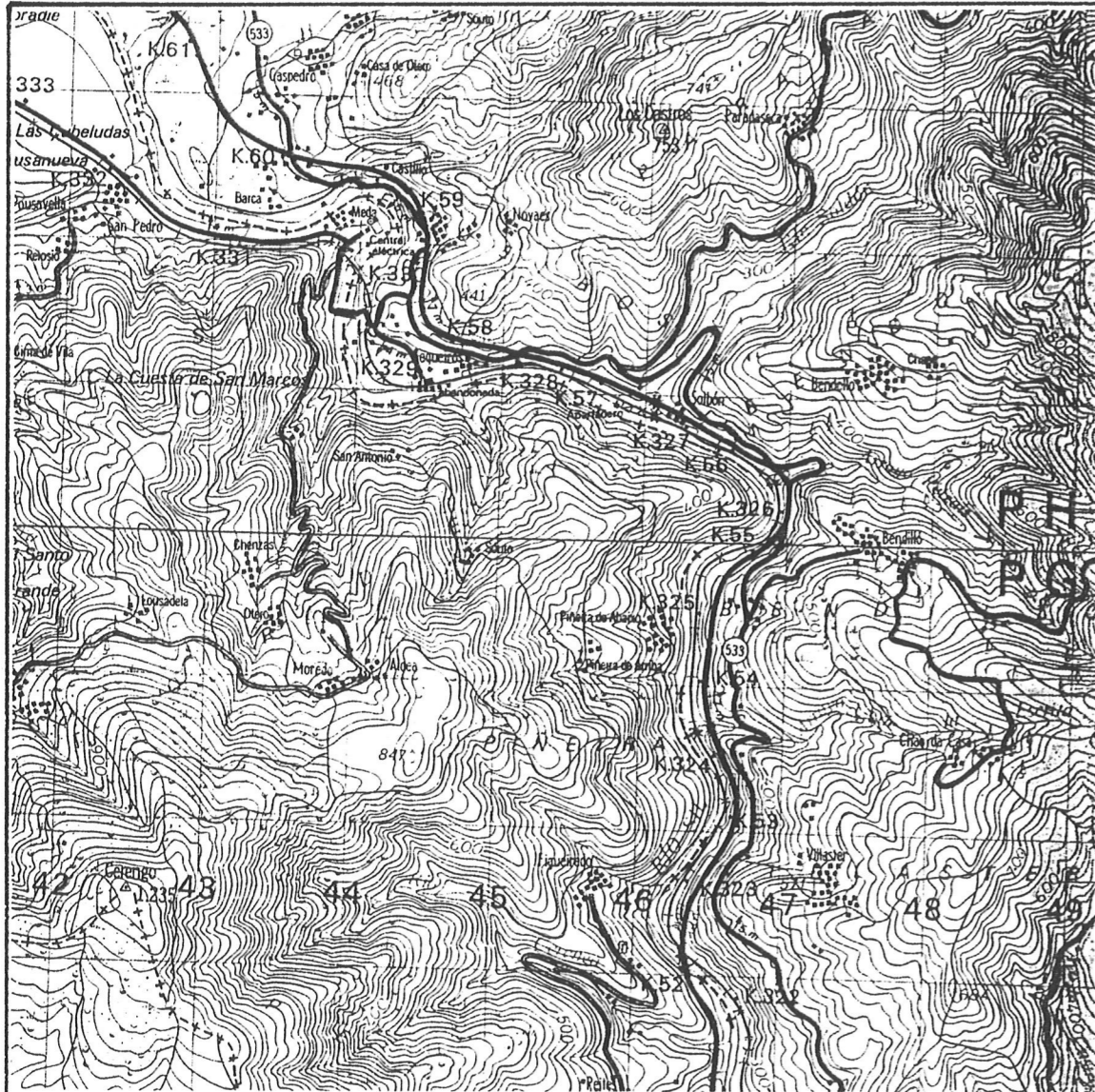
TRATO:

P
A
R
D
D
S
E
C
A

APARTADO:

F
O
T
O
S





PAX :

70

TEMA :

—
A.
F.
C.

TRABO :

B
E
N
D
I
L
L
O

DEPARTADO :

Bendillo

Achase esta aldea a uns 17 kilometros de Quiroga por unha carretera secundaria en bon estado que parte da xa mencionada N-120. Nesta aldea hai na actualidade uns 10 veciños e pasa ou que xa se menciou noutras aldeas.

Iste pobo conta na actualidade con un muiño de auga, que foi de maquia e que fai mais de 50 anos que non funciona.

Centramonos no muiño de aceite que é o que existe na actualidade. Iste achase alexado do pobo. Topase na entrada da estrada para a aldea a mesmabeira da N-120 acompañado da igrexa que lle fai compañía. O muiño dito foi trasladado

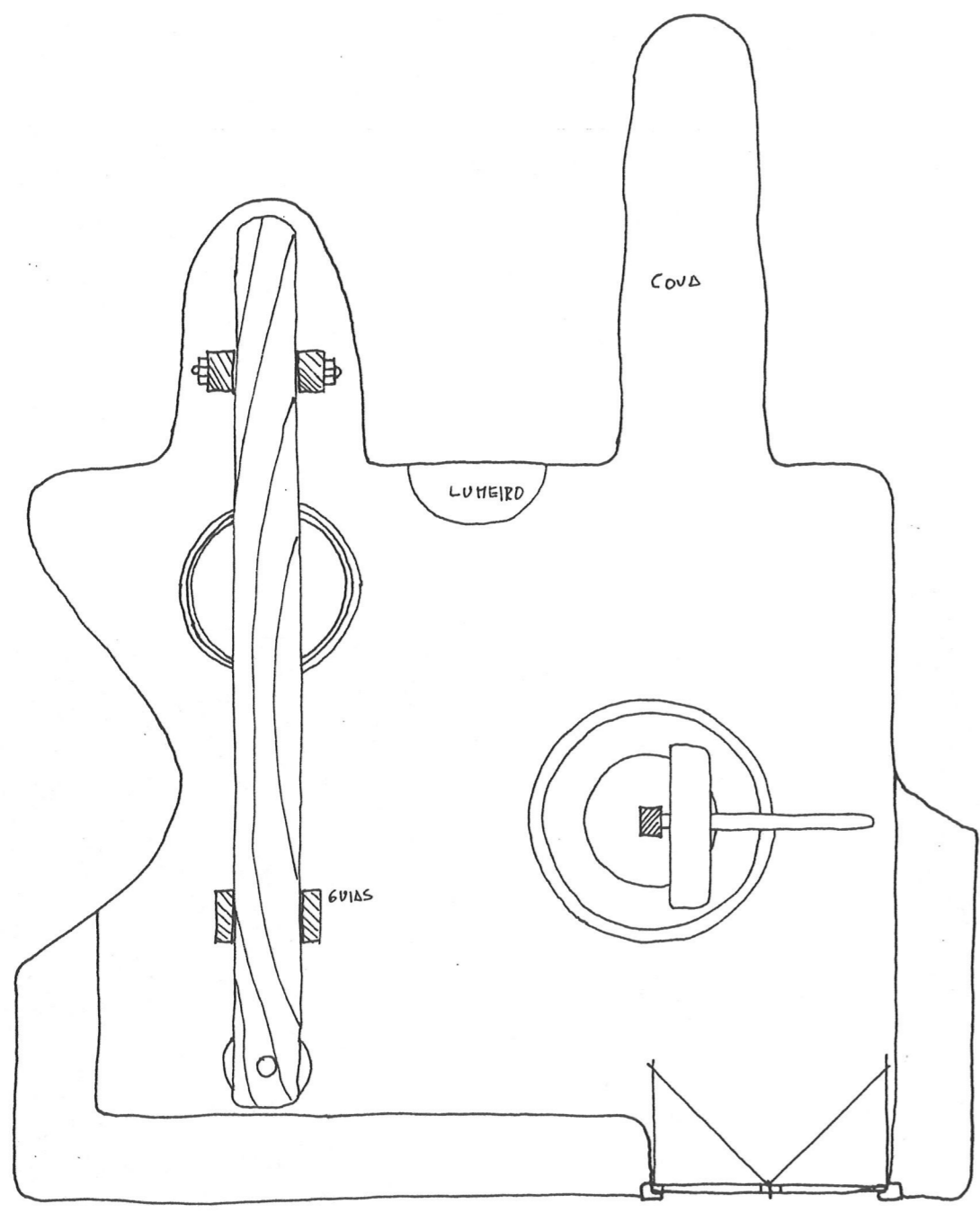
e aquí fai tan só 2 anos xa que denantes estivo noutra casoupa media derruida e pasou uns 10 anos abandonado. Guillermo, o propietario, que nos afirma que o muiño sempre pertencen a mesma familia dixo que se decidiu a recuperalo porque lle daba mágoa, pero que esperaba que se lle axudase xa que a pesar de moitas promesas, a hora da verdade era el o que tiña que pome-lo callo.

Preguntándose pola antiguedade do muiño creese que terá uns 300 anos ou caseis mais. ¡Non se sabe! Naturalmente, nos bos tempos un veciño podía coller ata 500 l (pero o embalse e mailas queimas, a falta de xente e o antieconómico que resul-

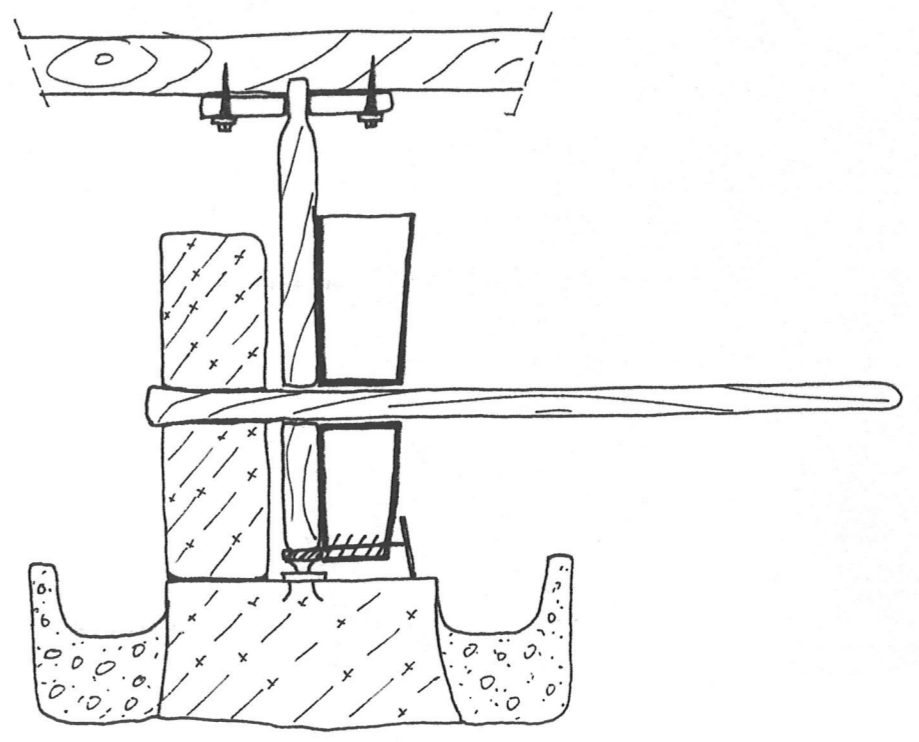
ta foron os que fixeron que hoxe en día só algun veciño se decida a coller uns litros para si.

Como características:

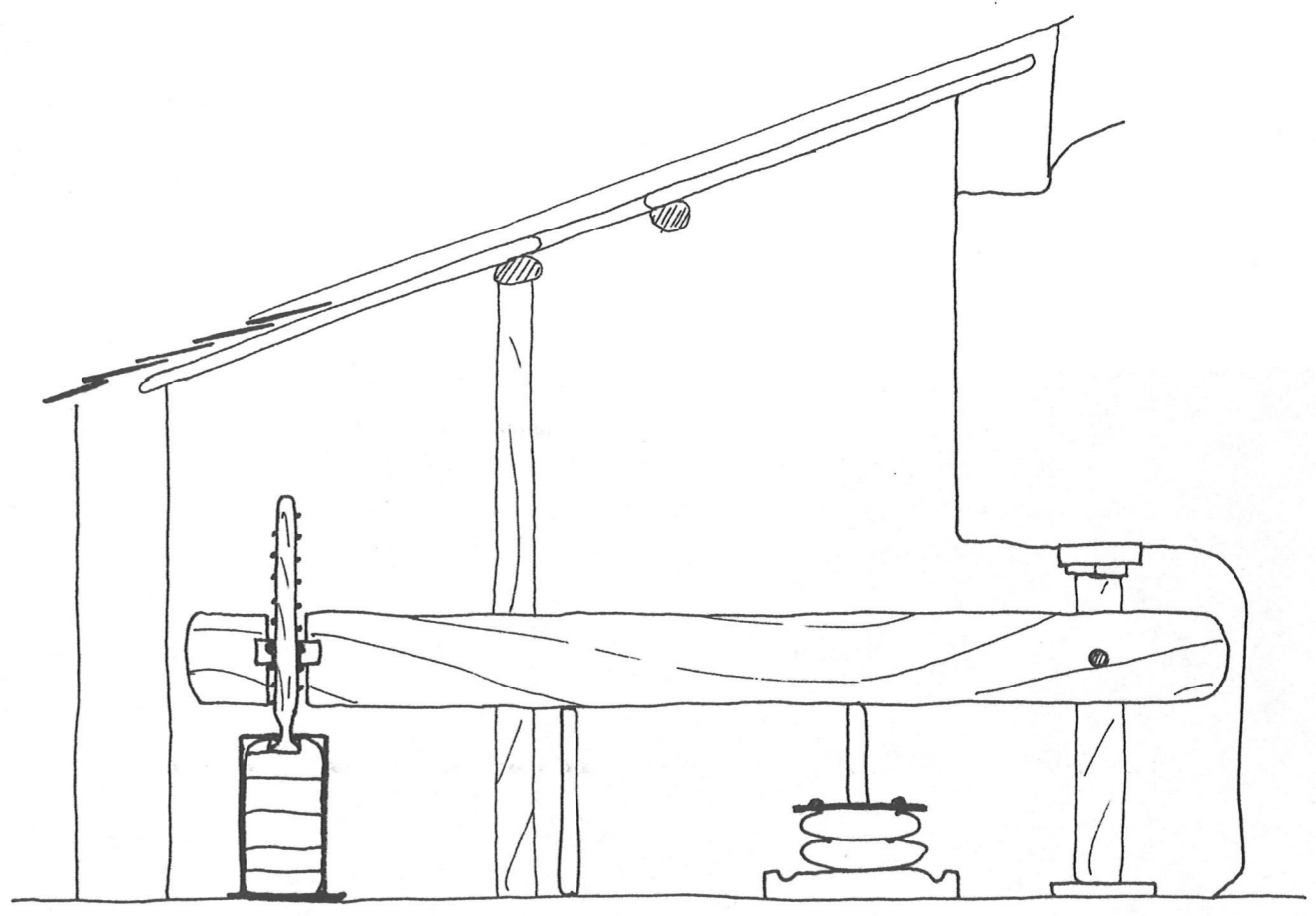
- + TELLADO - 2 augas
- + PRONTA -
- + ALTURAS - O edificio tiña dúas pero eliminouse a segunda o ser implantado
- + CANTERIA - Pedra pizarrosa e coio robado de río.
- + ANTIGUEDADE - ~ 300 anos




PRANTA MUIÑO E~1:50



DETALLE MOA E~1:25



SECCION E~1:50




VISTA

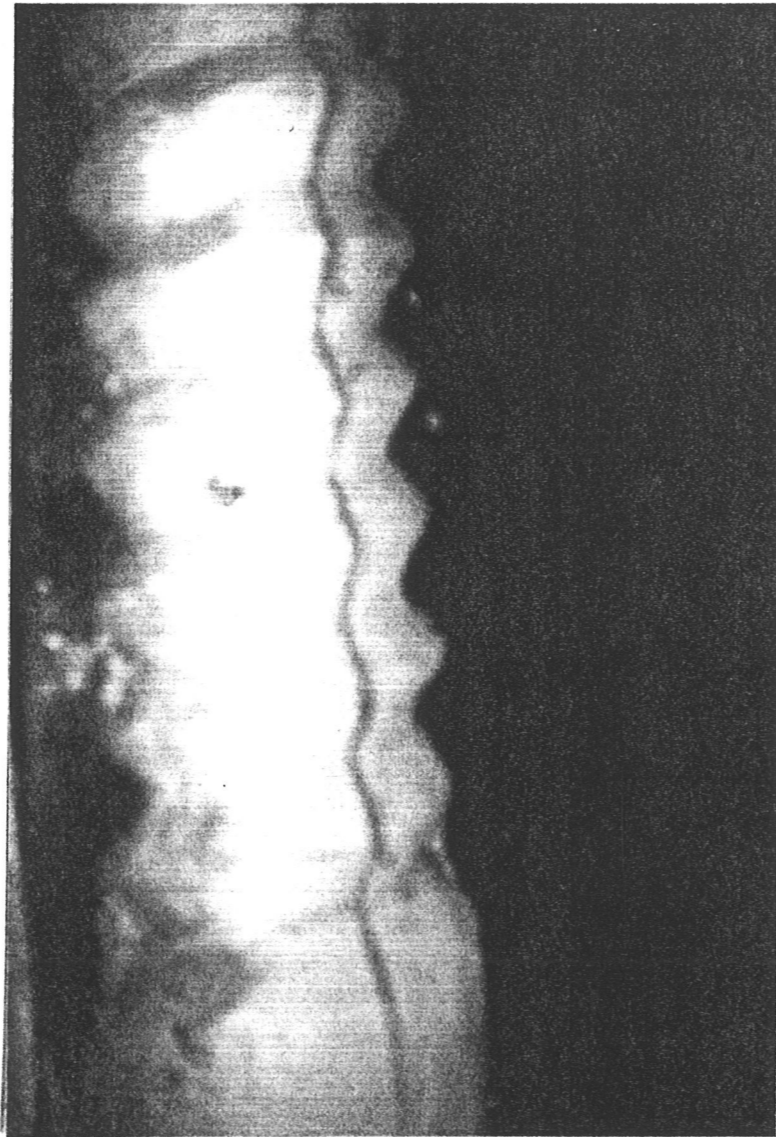


ENCAIXE MONTANTE - VIGA


FUSO - VIGA



FUSO




DOSIFICADOR DA ACEITUNA



PAX
73
TEMA:
T.
F.
C.

TRATA:
B
E
N
D
I
C
O

DEPARTADO:
F
O
T
O
S



P&X:
74
TEND:
T.
F.
C.

TRSTA
V
I
L
L
A
S
T
E
R

APORTADO:

Villaster

J.

F.

C.

V
I
L
L
A
S
T
E
RI
N
T
R
O
D
U
C
C
I
O
N

Villaster está a uns 16 kilometros de Quiroga e chegase a ela percorrendo a antiga carretera Quiroga A Rúa (533) A Gudíña-Lalín e logo collese unha pista secundaria en bó estado, 6 kilometros desde a N-120 a altura do desvío para Bendilbó son necesarios para chegar a aldea mentada. Quedan na aldea 15 veciños, o cal mais vello, de uns 50 que foron nos bóos tempos.

O muiño de aceite achase no cimo da aldea. e é o pobo quen o atende, xa que o propietario está en Monforte donde ten unha ferrería. O muiño non ten nada destacable pero é un signo mais da nosa historia e nos seus

entornos parece percibirse as vibracións do trono que late-xan no aire.

PAX:

76

TEMA:

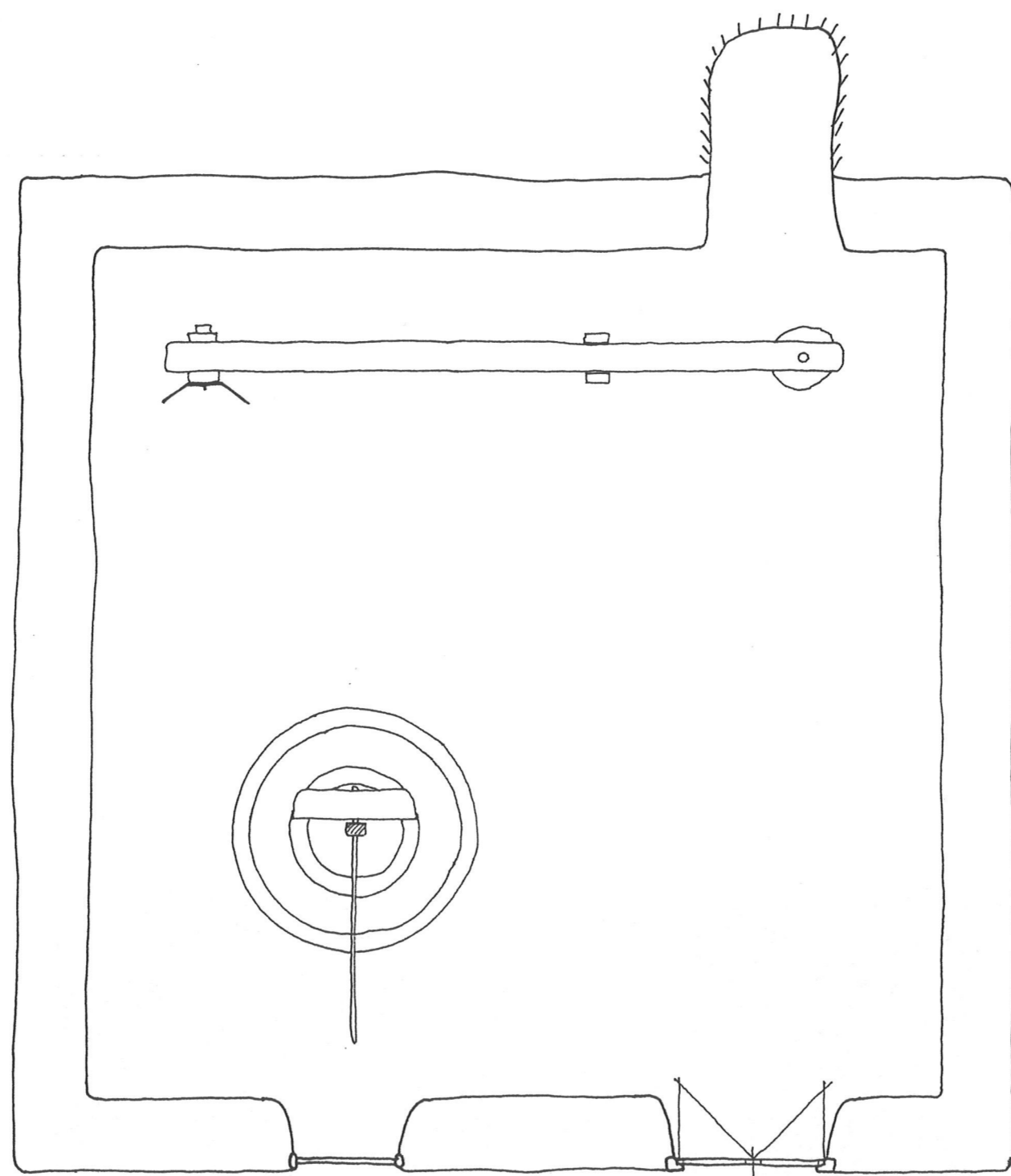
J.
F.
C.

TRATA:

V
I
L
L
A
S
T
E
R

ΔPARTADO.


C
R
O
O
S
I
S



PRANTA MUIÑO E ~ 1:50




VISTA



MOD

DOSIFICADOR



PÁX:

77

TEMA:


T.
F.
C.

TRATA

V
I
L
L
A
S
T
E
R

DEPARTADO:

F
O
T
O
S



P&X:

73

TÍTULO:

T. F. C.

TRABAJO:

MONTEFURADO

DEPARTAMENTO:

Montefurado



Na beira esquerda da N-120 atopase Montefurado. Hai que percorrer uns 12 km desde Oviroga para chegar a este paraxe. A aldea conta na actualidade aínda con uns 40 veciños o que fai que sexa a aldea máis importante do concello polo número de habitantes aínda que nos bos tempos olínicos Iginio chegou a ter ata 80.

Ista aldea conta con dous muiños de a ceite: o de Iginio e mailo de Xoaguín, pero ningún dos dous moe xa.

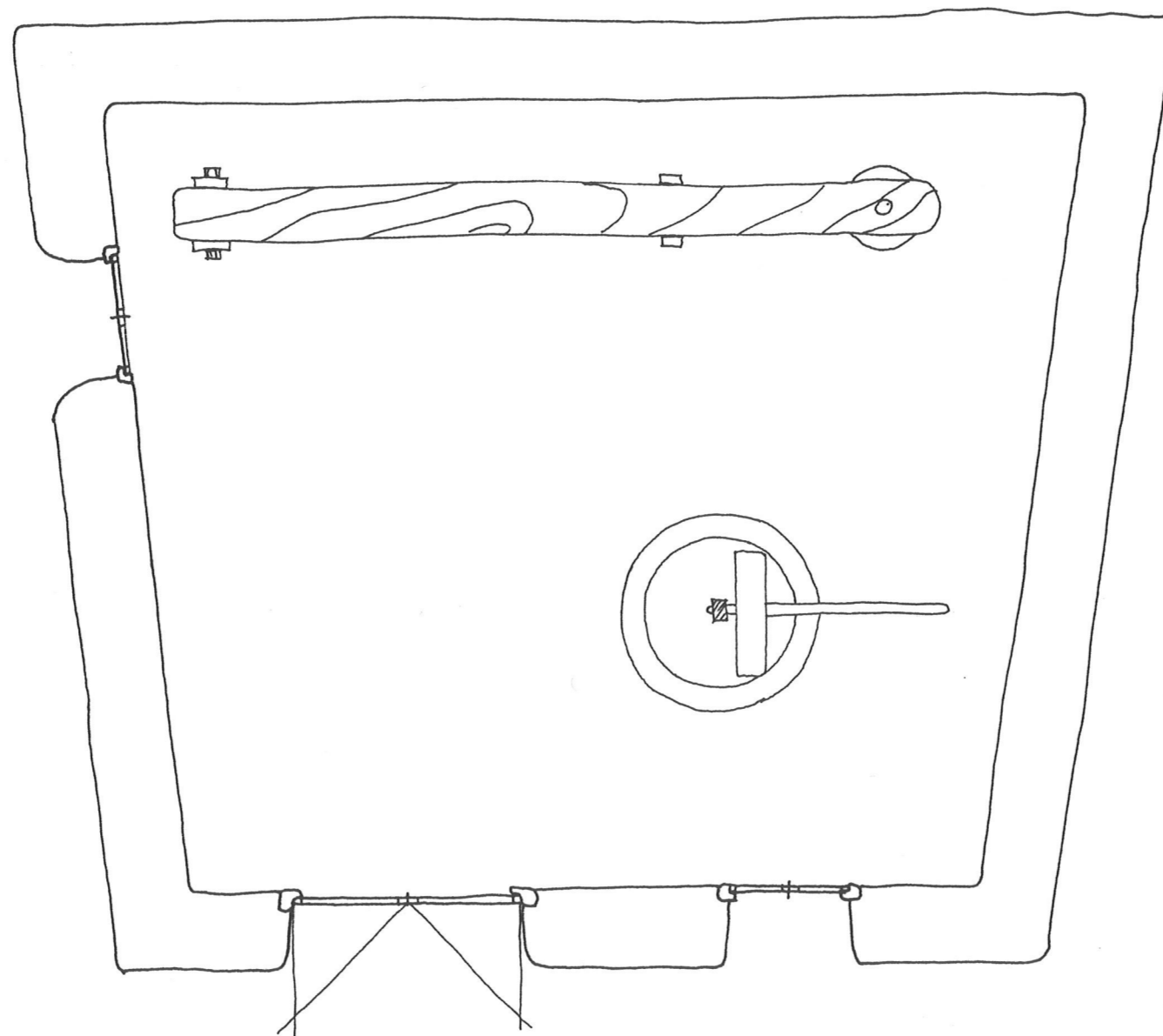
Do muiño de Iginio destaca que na súa parte superior estaba dedicado a vivenda. Hoxe viven noutra casa que fixeron. As paredes están medio derruidas e xa hai un par de goteiras pero a de-

pendencia se quese aproveitando para meter a herba e aldrexes. Noutros tempos usábase no período en que non se moía como corte para os ranchos. Pinos Iginio que o muiño sempre pertencu a mesma familia e seguiu pertencendo mentras viva. Preguntando sobre a data da súa construción dínos que non o pook saber pero que poida que teña máis de 200 anos xa que os seus pais non o acordaban xa.

Montefurado é un pobo bonito e que conserva unha igrexa moi fermosa e con certa resoancia. Ademais Montefurado tamén se coñece por ter o monte furado (seguramente que de ahí o seu nome) xa que se desviou o curso do río Lor para poder aproveitar o ouro. Sobre isto hai páxinas escri-

tas na "Gran Enciclopedia Galega" e demais bibliografía. Fai tan só uns 70 anos que se fixo o túnel pequeno e que unhas 60 mulleres andaban na rebusca do ouro.

Ademais do ouro é curioso as covas excavadas na terra (arcilla compacta tirando a marqa), e polo contado por Xoaguín algunhas delas tiñan portas e dentro había lacernas pulcramente labradas, ademais dos ditos que logo foron desmentidos o ser parte das covas descubertas tras aproveitar terra para o relleno da autovia.



PRANTA MUIÑO E ~ 1:50

T.
F.
C.M
O
N
T
E
F
U
R
A
D
OI
N
T
R
O
D
U
C
C
I
O
N

Do muiño de Xoaquín podemos decir que cambiou varias veces de donos. Desde que se acordaba Xoaquín sabe que pertencen "Os cortos" logo compraronlle os de "Marina" e xa logo compraronlle els. Como características do muiño decir que a viga da prensa foi cambiada varias veces e é de sobreira na mentras que o fuso é de carballo. Preguntando a Xoaquín sobre a antigüidade do muiño e si o seu é mais vello que o de Iginio di que non o sabe e que quizá... pero a muller di que non na mentras que o outro veciño di que eso non é certo... Sabemos pois que a antigüidade dun e do outro son semellantes e andan sobre os 200 anos ou

ceais mais.

PAX:

82

TETA:

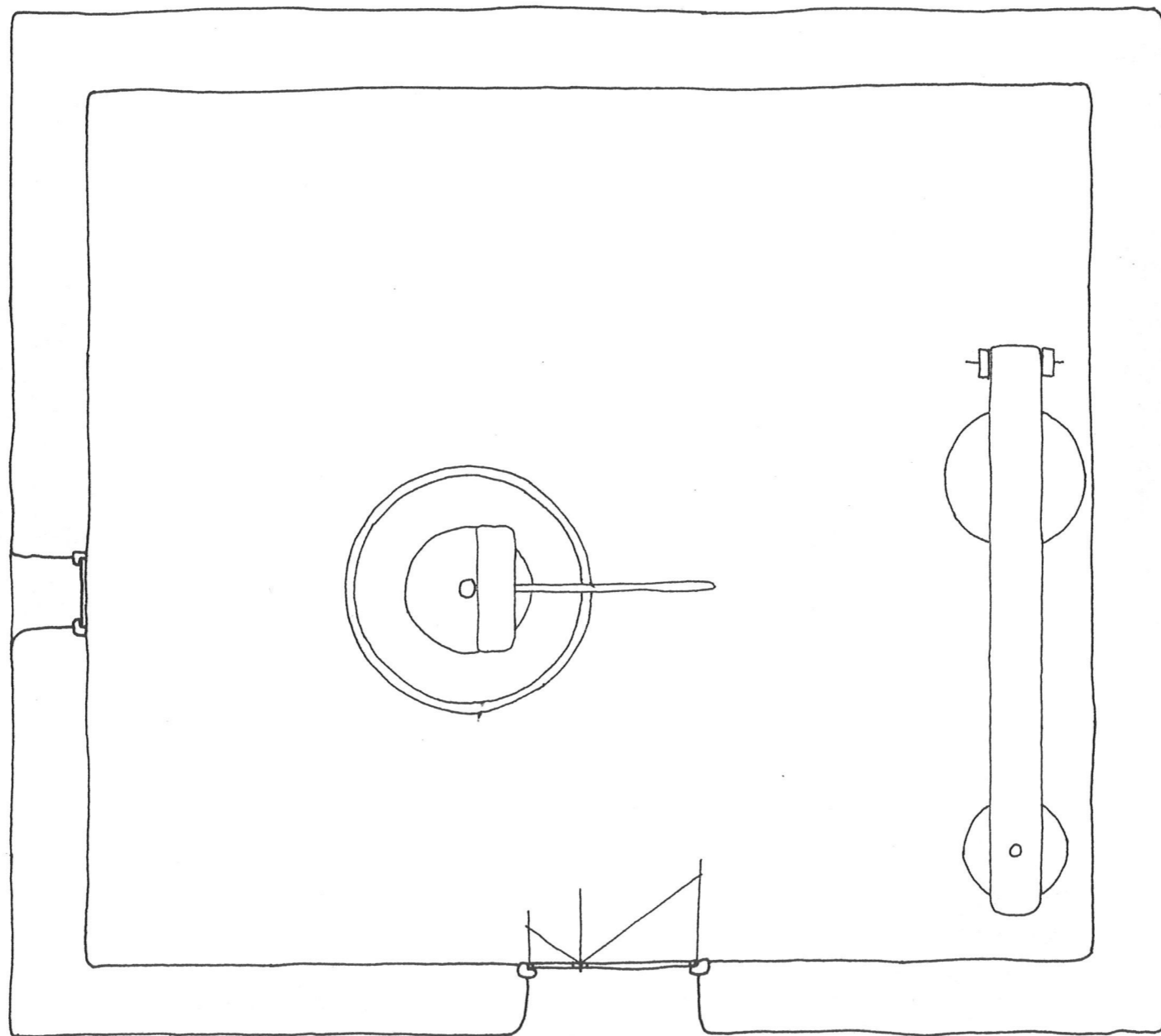
T.
F.
C.

TRATA:



H
O
U
T
E
F
U
R
D
O

APARTADO:

C
O
R
R
U
S



PRANTA MUIÑO E~1:50



P&X:
83
TEND:
T
F
C

VISTAS



TRATA:
M
O
N
T
E
F
U
R
D
D
O

APORTADO
F
O
T
O
S

Iste muiño de auga foi uns 15 anos que deixou de funcionar pero nos bos tempos foi un muiño moi importante, era un dos poucos que contaba con candeira ou pineira. Deste muiño viñan a moer de todas aldeas veciñas ata un radio duns 10 km ou mais nalguns casos e xunto co de Sequiros, os do Pontido, o da Ponte e o da Cruz de Outeiro moían a fariná panificable. Os demais muiños eran muiños relos que moían case exclusivamente para a fazenda aínda que nalguns casos se moese para facer pan pineirando logo manualmente.

O muiño foi motivo de sucesivas ampliacións e melloras e así dinos que el mesmo lle

armou o muiño para que parase só o acabarselle o grag que lle añadeu un piso mais no que podía botar unha sonada, e se cadraaba algo mais, xa que a casa que hai o lado foi feita posteriormente. Así mesmo arxallulle un sistema de tres boquillas, o que lle permitía moer cando había pouca auga, e cando había moita, mais apresada.

Dende que foi feito foi uns 200 anos puxoselle a pineira foi uns 80 anos, adaptouse á mesma un rodicio independente foi uns 40 anos, cambiáronse as moas que antes eran de 1.20 por unhas de 1.10. As pedras para a moa eran mercadas en Montforte, viñan en 4 ou 6 cachos e eran importadas de Francia.

Iste tipo de pedra fraccionadas só as atopamos nos muiños de Sequiros e Montefurado. A pedra é unha especie de seixo que fai chispas o pegar con dous cachos.

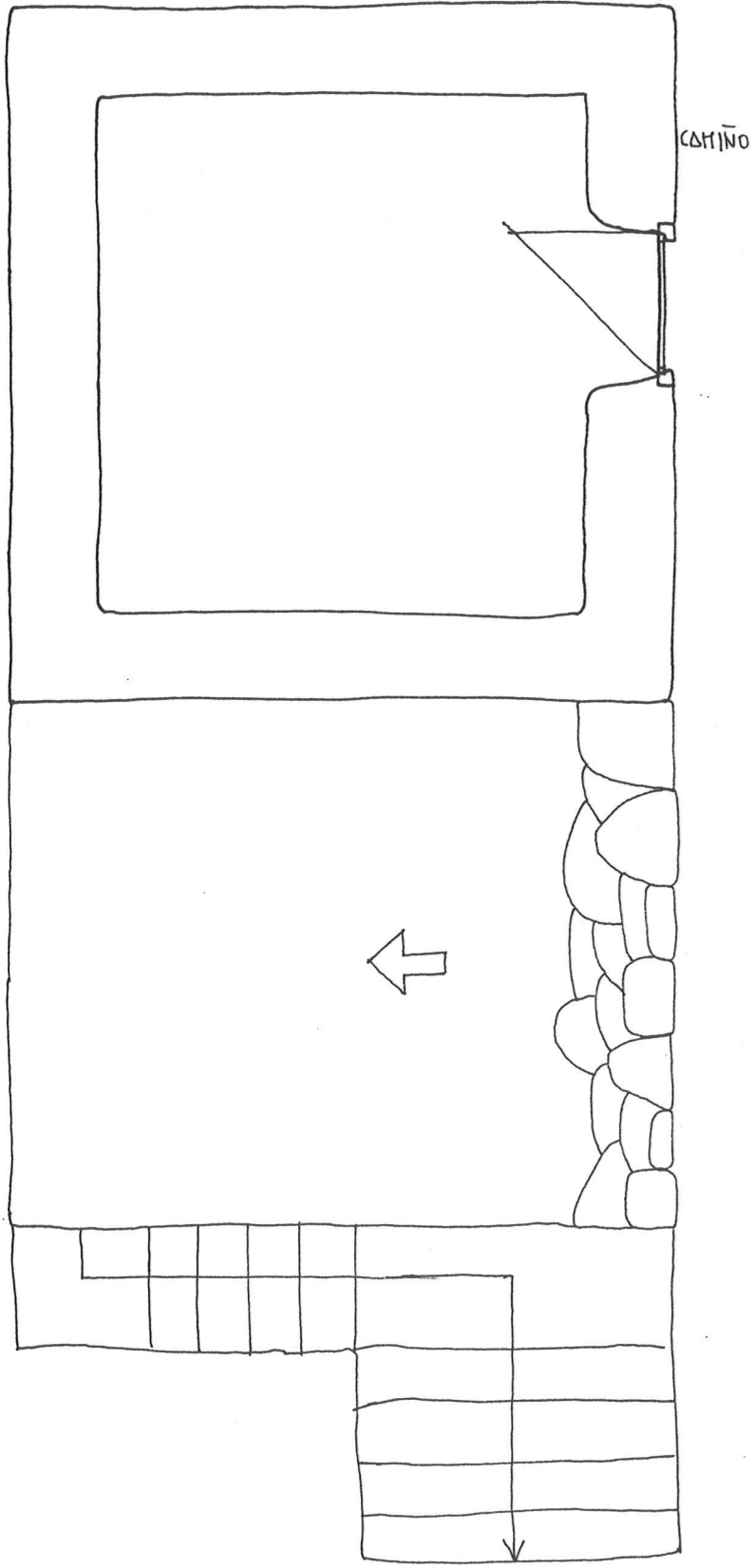
A parte deste muiño había dous mais, un mais abaixo que foi asougado polo embalse e outro mais arriba pero ambos dous fai mais de 100 anos que non funcionan e non son a cor doobos pola xente da aldea.

T.

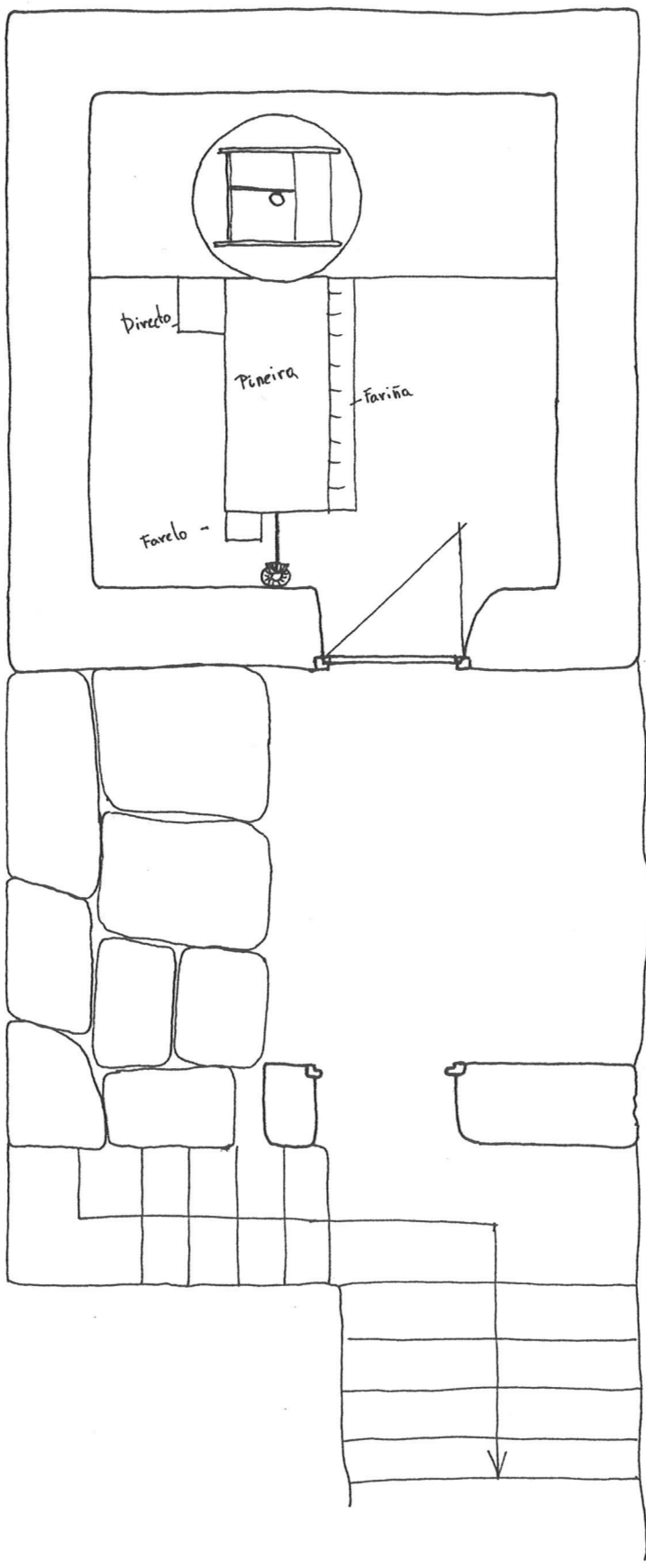
F.

C.


M
O
N
T
E
F
U
R
A
D
OI
N
T
R
O
D
U
C
C
I
O
N



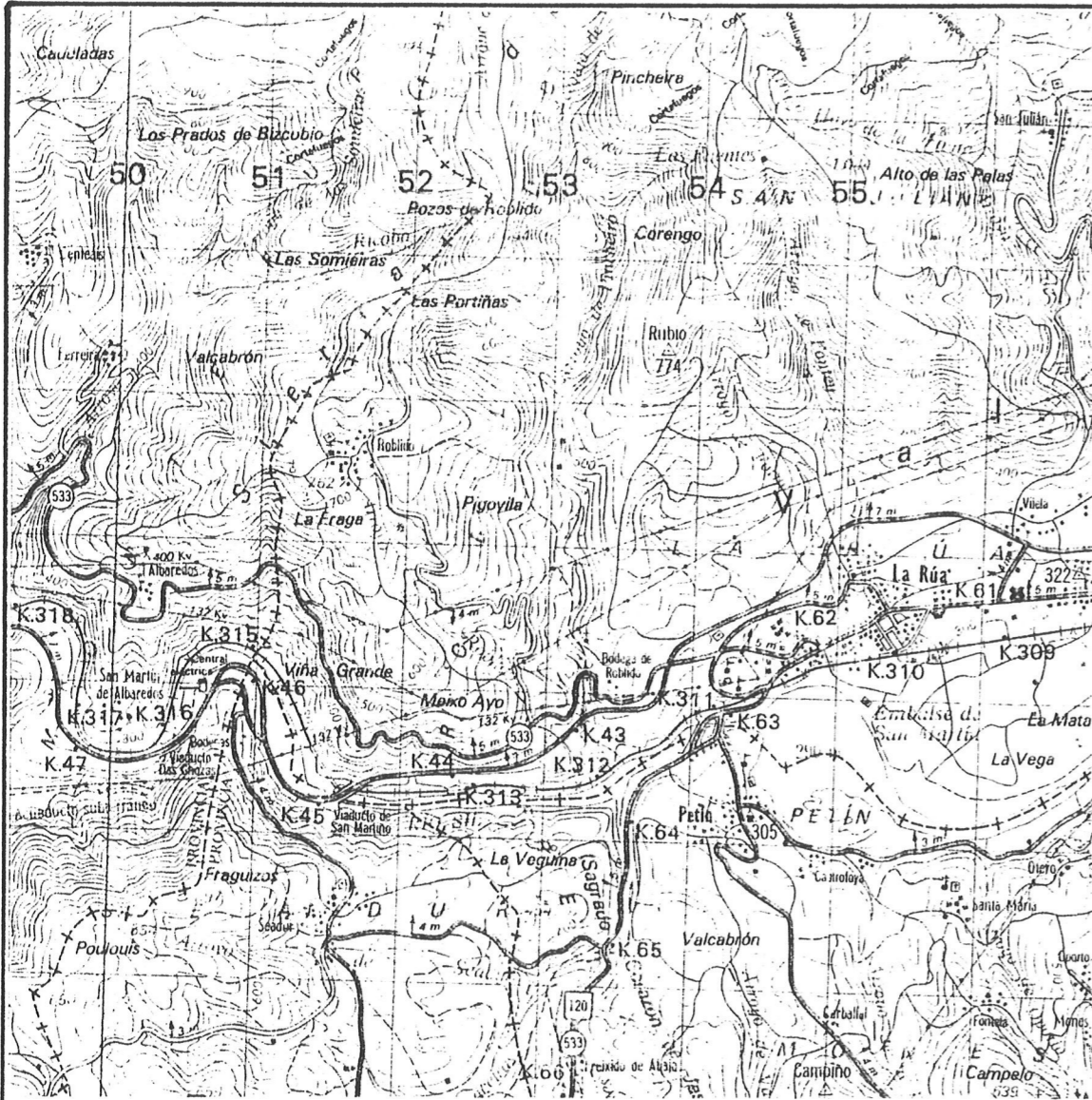
PRANTA VIVENDA E~1:50



PRANTA MOA E~1:50



PRANTA INFERNO E~1:50



PAX:

86

TEMA:


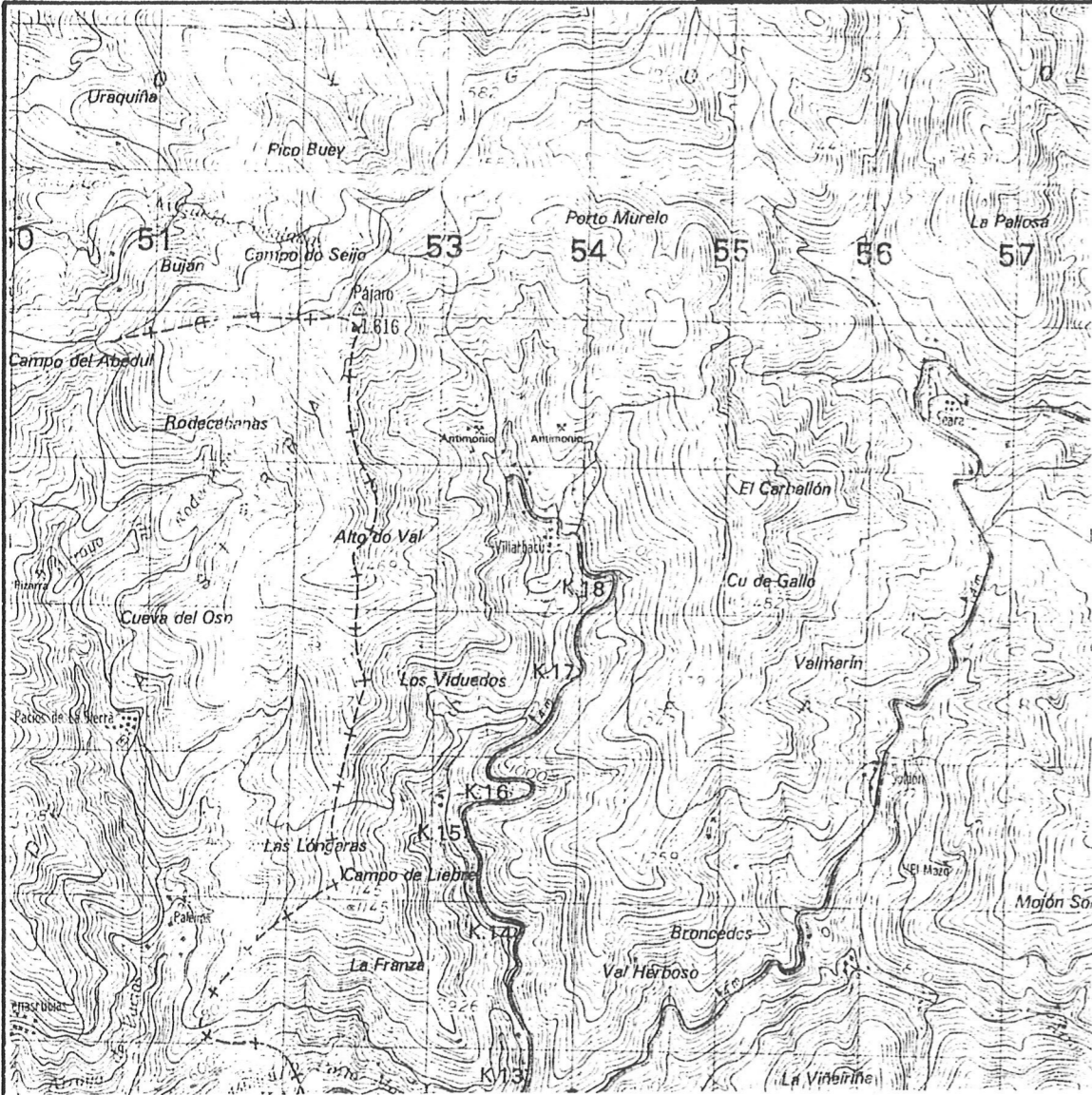
T.
F.
C.

TRATA

ALBAREDOS

APARTADO:

Albaredos



PAX:

87

TEMA:

T.
F.
C.

TRATA:

V
I
L
L
A
R
B
A
C
Ú

APORTADO:

Villarbacú

Ista aldea queda a uns 30 kilometros de Quiroga e chegase a ela pola carretera de Campos de Vila e logo por a da Cruz de Duteiro e a continuación pola de Villarbacú e Pacios da Serra. As estradas citadas son todas elas de segundo orde e estan asfaltadas pero cheas de buratos e curvas como todas as nosas carreterinas. A aldea en si ten unha beleza discutible en cuanto que se trata dunha agrupación de casas nunha ladeira repleta de lameiros e algunha terra de cultivo e na que o sol non ás agracia demasiadas horas. Hai na actualidade 7 veciños de 33 que chegou a ter.




Nesta aldea atopanse

dous muiños relos de grado un dos cales aínda funciona. Os dous son de herdeiros. O da arriba foi feito fai tan só uns 30 anos e pertence a 7 herdeiros dos cales un só o utiliza esporadicamente. O da abaixo suponse que ten uns 100 anos e pertence a uns 8 herdeiros pero xa foi algun tempo que deixou de funcionar.

Cerca de Villarbacú hai unhas casas que se choman "as casinas" as cales se chega, se chegaba por un camiño, xa que hoxe en día hai que ir por carreiros e monte a traves donde existiu unha ferrería da cal ninquen da aldea a recorda funcionar pero que forma parte das moitas que existían na zona como son as de: O Mazo, Xestoso

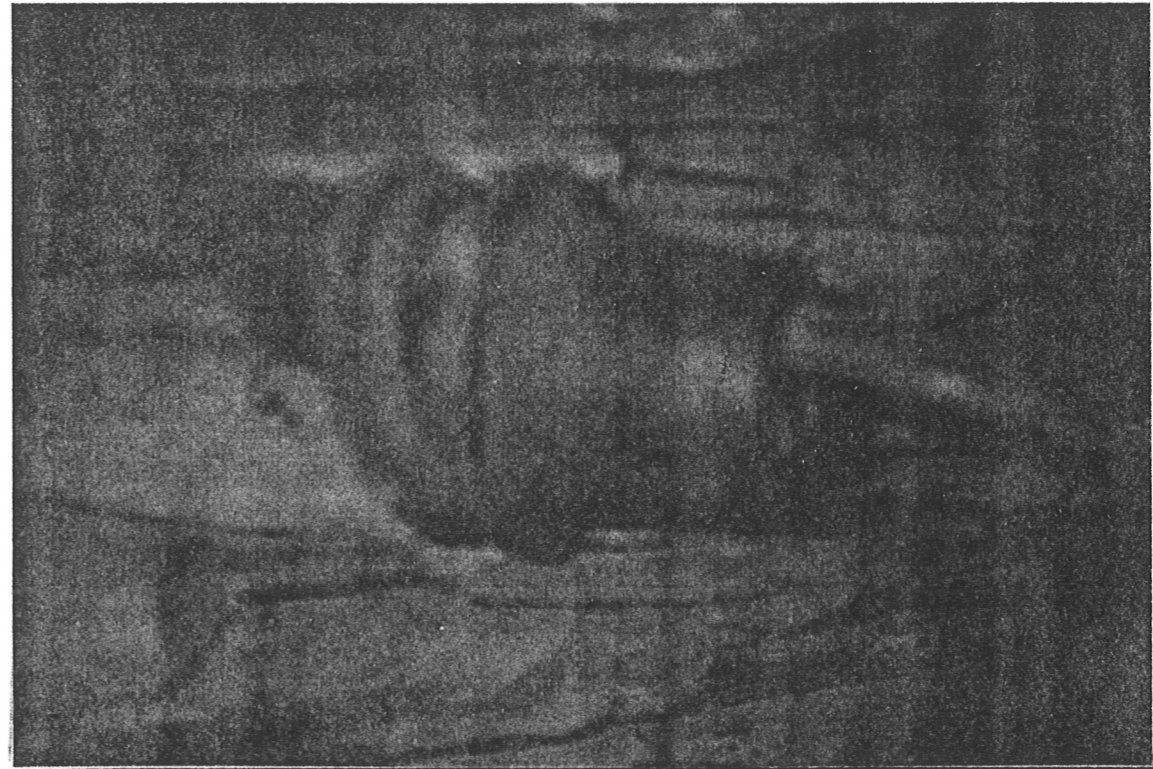

de Arnado, Campos de Vila, Rogando, Ferramolín, Pakiros, Secane, etc.

T.
F.
C.V
I
L
L
A
R
B
A
C
UI
N
T
R
O
D
U
C
C
I
O
N

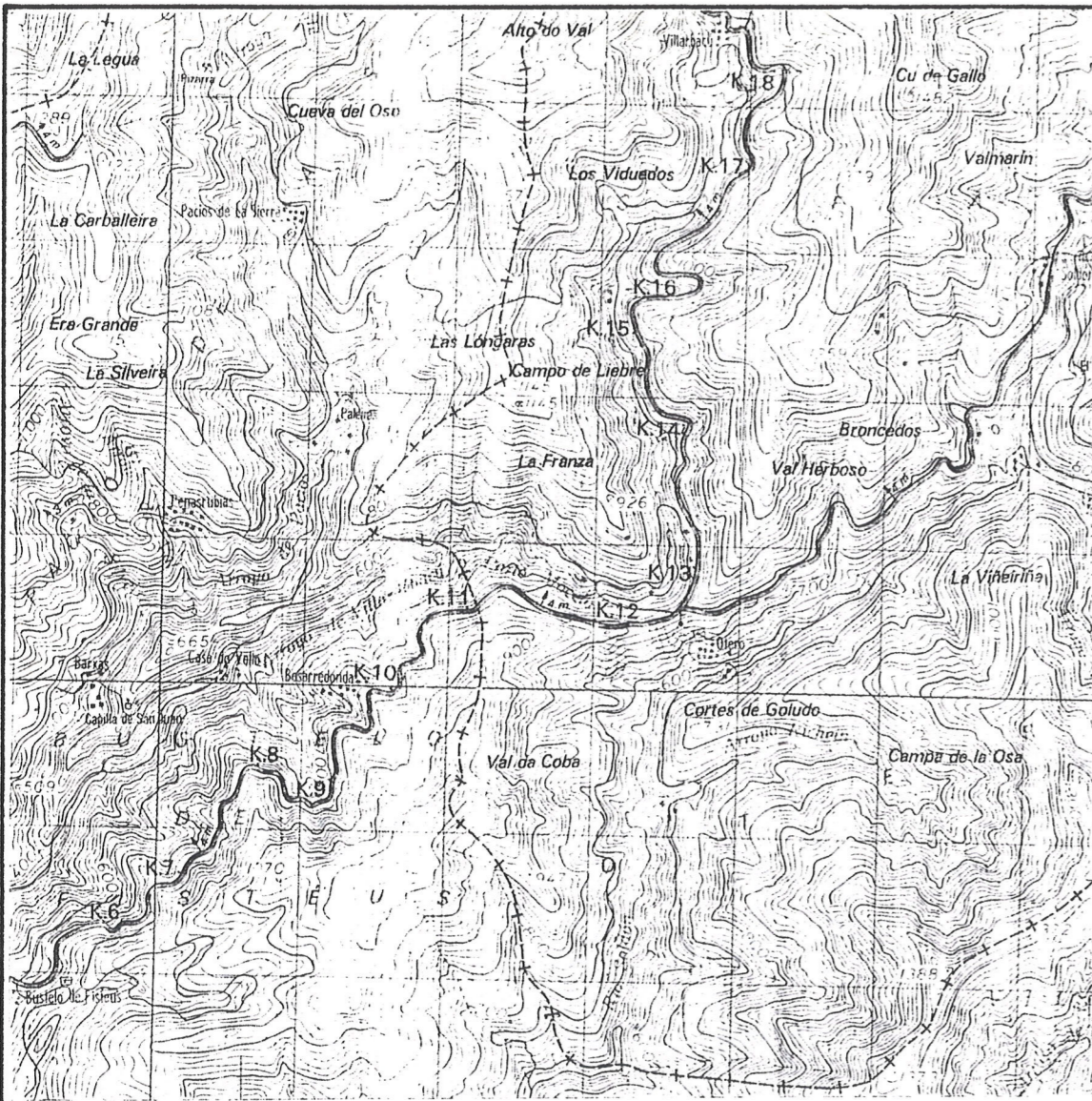


FAX: 89
 TEMA: T.F.C.

TRATA: VILLARBU



DEPARTADO: FOTOS



PDX:

90

TEND:

J.
F.
C.

TRABA:

C
R
U
Z
D
E
O
U
T
E
I
R
O

APARTADO:

Cruz de Outeiro


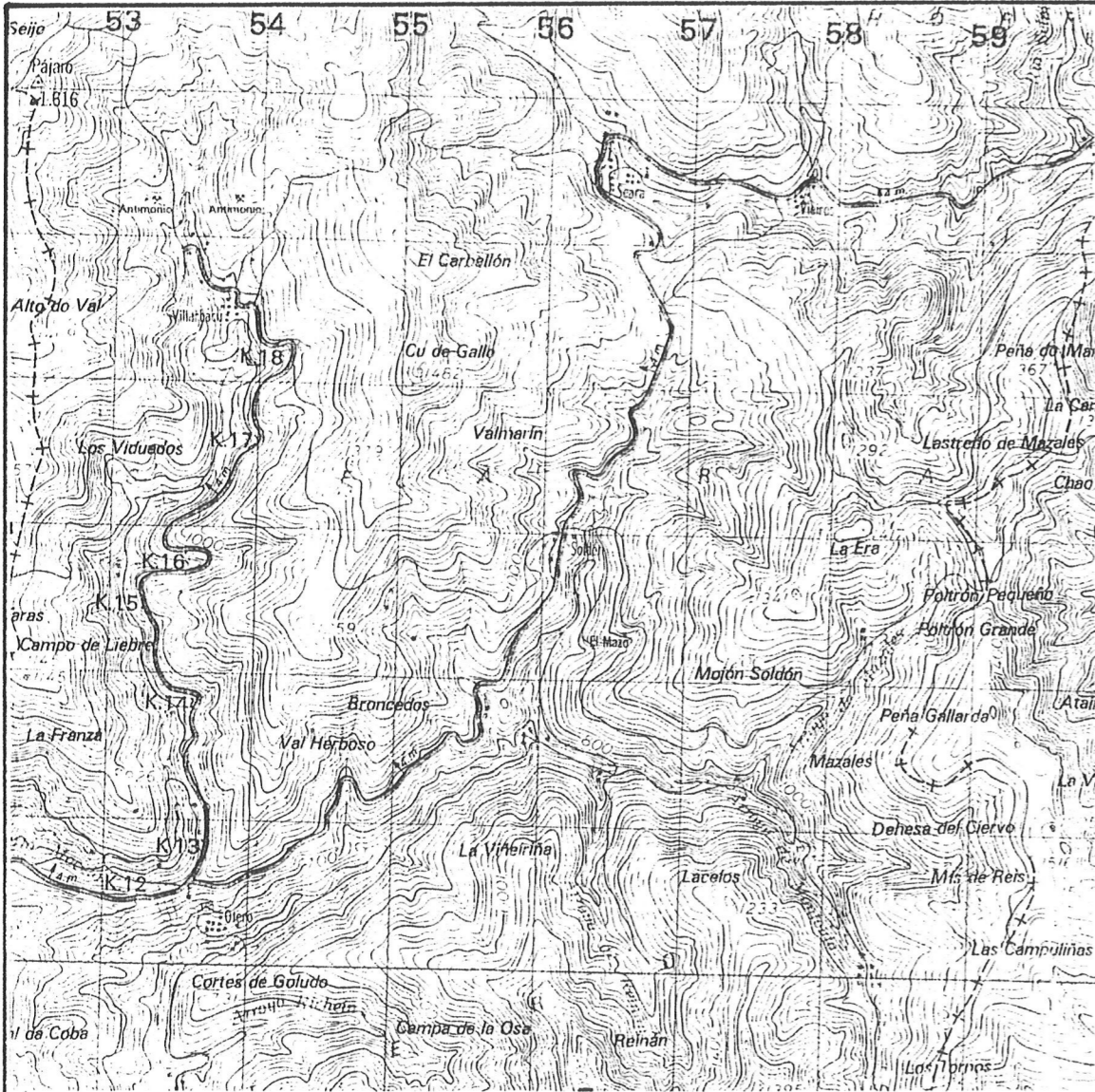


Ista aldea que foi nacen-
do por mor da estrada que
se bifurca para Villarbacú e
mais para Soldón, Seara, Fe-
rramolín... empezou coa 1ª ca-
sa fai uns 50 anos, e precisa-
mente coa casa do muiñeiro
xa que deste xeito quedaballe
mais cerca do muiño. Distá
de Quiroga uns 20 kilometros
e aloxase na loma dunha
montaña de la deiras empi-
nadas e que esta dibuxada
por dous rios que a marcan.
Na ladeira que marca o río
Villarbacú atopase o muiño.

O muiño ten uns 87 anos
e fai uns 20 anos que deixou
de funcionar e foi cambiado de
sitio xa que no lugar que
ocupaba antes sacábanlle a
auga para regar. Foi feito polo
abuelo da actual propietaria

quen fixo practicamente todo-
los muiños da zona. Tivo
o rodicio sempre de ferro. E
iste muiño viñan moer todo-
los da zona.

En Outeiro, aldea de pro-
cedencia principal, hai ou houbo
dous muiños: un de propiedade
e outro do pobo que na actua-
lidade non funciona e apenas
quedan restos del.



P&X:
92
TEMA:
—
1.
7.
C.

TRATA:
O
M
A
Z
O

APARTADO:

O Mazo

Ista aldea que queda a uns 6 kilometros da Cruz de Outeiro chegase a ela por unha pista de terra dende Soldón e aínda que non ten ningún muiño. É importante a ferrería que nel existiu a da cal quedan restos de paredes e casas que se ven que foron elaboradas nunha coitada manifestación de laxas. Pertenceu a familia dos Teixeiros [actualmente familia de abogados en Oviroga].

Traíase o ferro do "Alto de Formigueiros" de Vieiros. Elaborábase e mandábase en carros a Estación de San Clodio para ser trasladada en tren onde fíxese falla.

O último nado na ferrería foi no 1897, pero a ferrería deixou de funcionar arredor do 1880. O parcer foi fundada

por familias vascas.

En Ponferrada aínda existe unha funcionando de forma protexida, como monumento artístico.

Existiu ademais unha fábrica de cobre que deixou de funcionar fai uns 80 anos da cal aínda existe algúns instrumentos de coñiza feitos na mesma.

No 1907 fíxose un muiño de prao pero tras de moer a primeira fanegada foi arrojado por unha inchenta das calas non se acorda ningúnha maior.

Como curiosidade:






1 fanega - 4 ferrados - 58 kp

1 cuartal - 11 kp
(León)

T
+
7
[

O
M
D
E
O

I
N
T
R
O
D
U
C
C
I
O
N



P&X:

94

TEMP:


T.
F.
C.

TRAB:

O
H
A
Z
O

APARTADO:

F
O
T
O
S



PAX: 95
 TEMP: T.
 F.
 C.

TRATA: S
 O
 L
 D
 O
 N

APORTADO:

Soldon

TEMA
T.
+
T.
C.

TRATA
S
O
L
D
O
N

APARTADO
I
N
T
R
O
D
U
C
C
I
O
N

Ista aldea que está moi preto de Quiroga e a loxa o muiño de grao 'o mellor conservado?' da zona e que aínda funciona. Digo mellor conservado entre interrogantes porque é o que máis modernizado está e polo tanto perdeu parte das características autóctonas, aínda que tampouco está tan distorsionado que non semelle un muiño.

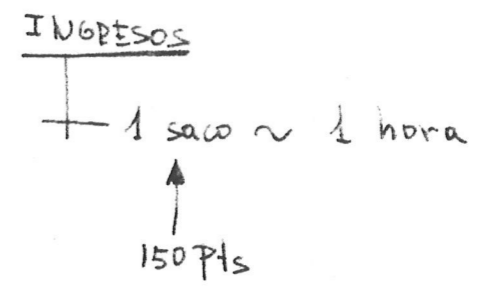
O muiño foi feito polo pai del no ano 1918 e pertenceu a tres veciños de Sequiros chegando a pertencer ata a nove. O Cañero foi comprando parte por parte e na actualidade é el o único propietario.

Dinos con orgullo que leva 52 anos no muiño e deixa caer o de que no seu muiño se rodou "Sempre Xonxa", no seu

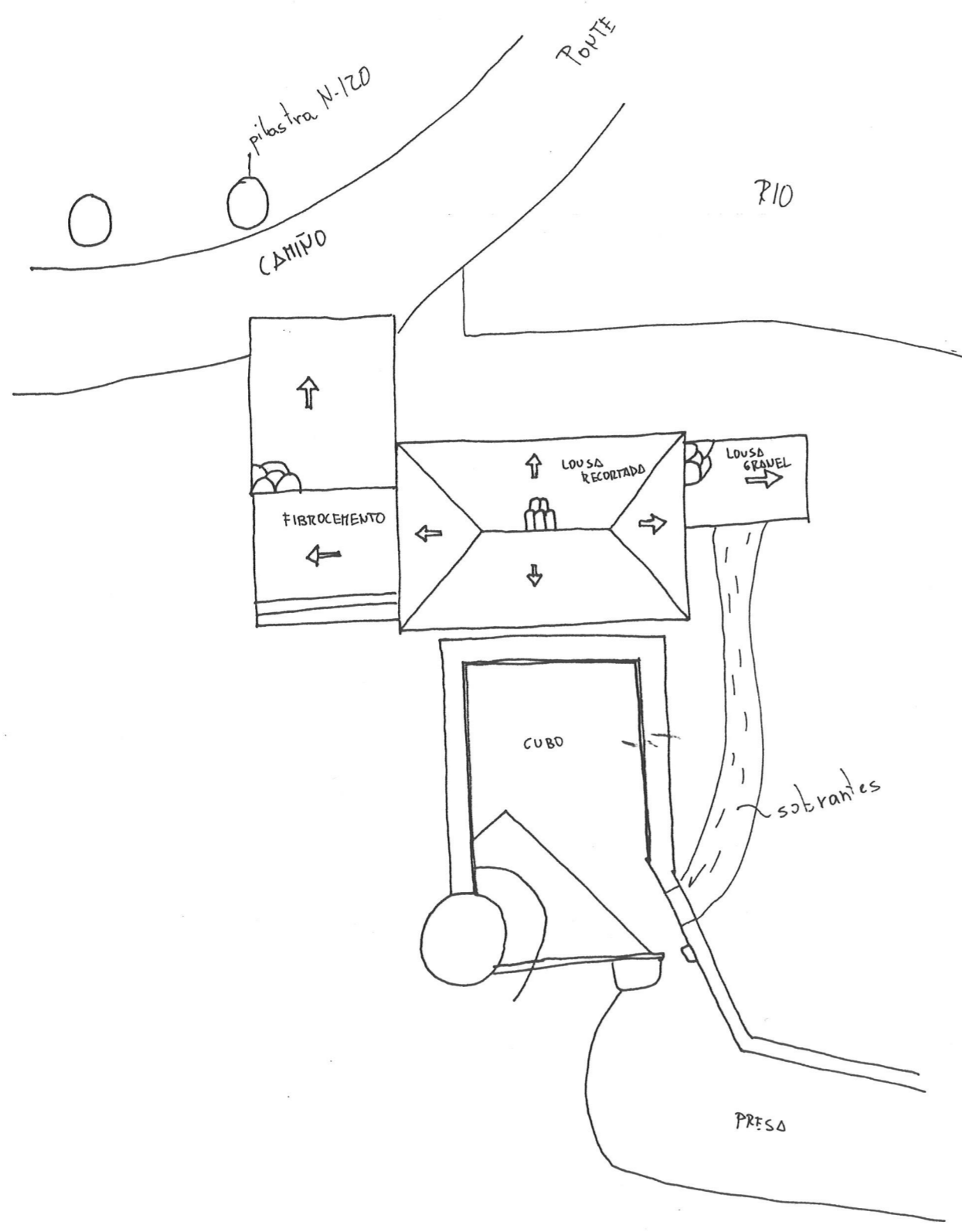
muiño e hacia aquela esquina é onde o protagonista tiraba a Xonxa.

O muiño foi afectado dúas veces, primeiro polo embalse que lle tivo que subir un pouco na altura e facer o depósito e logo pola autovia que lle arreglou parte do depósito porque lle fastidiou parte con unha zapata dunha pilastro dun ponte.

Ademais de contarnos o irremediabile do mesmo e de que por riba ten que pagar polo muiño [¡¡Ten que pagar!!] dinos que son el e unha muller os que o rexentan. A pesar de ter tido un infarto non quere deixalo e todos os anos pinta el mesmo os rodicios.



¡Non hai que ser economista para ver que á nosa xente non se fixo outra cousa máis que sangrados e sangrados ata que na actualidade quedaron sen sangue vivindo mentras os máis novos van de guardias de seguridade e pcons para as capitais!



VISTA XERAL

Pax:

97

TEMA:

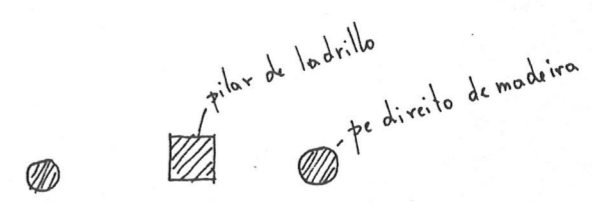
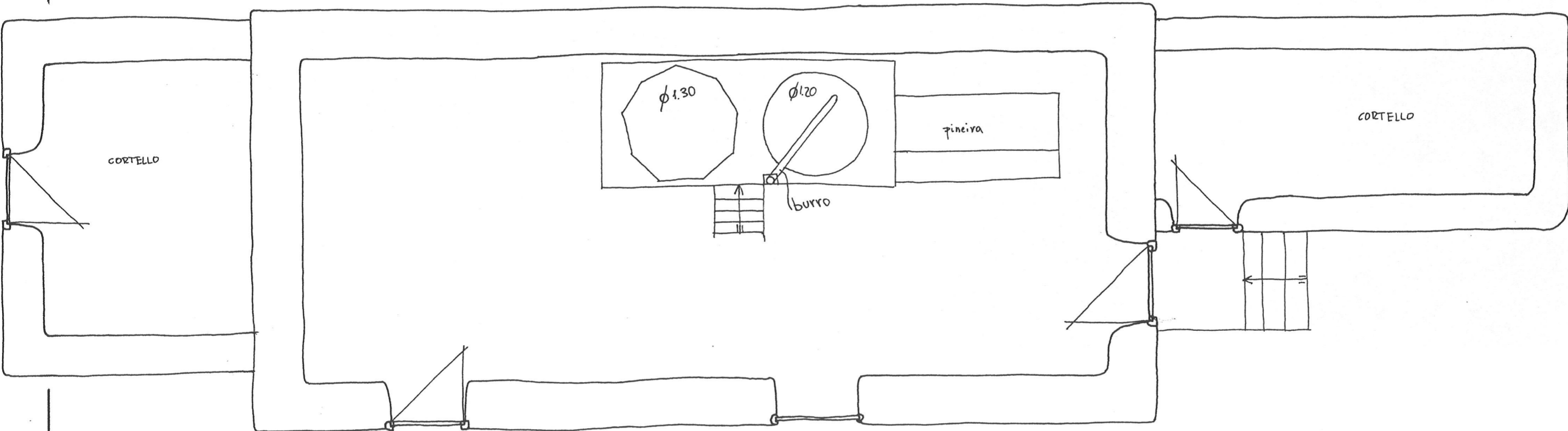
J.
F.
C.

TRABA:



S
O
C
I
O
L
O
G
I
A

DEPARTADO:

C
R
O
Q
U
I
S



PRANTA MUIÑO E~1:50



P&X



00

TEMA

—
1.
—
7.
C.

TRABA

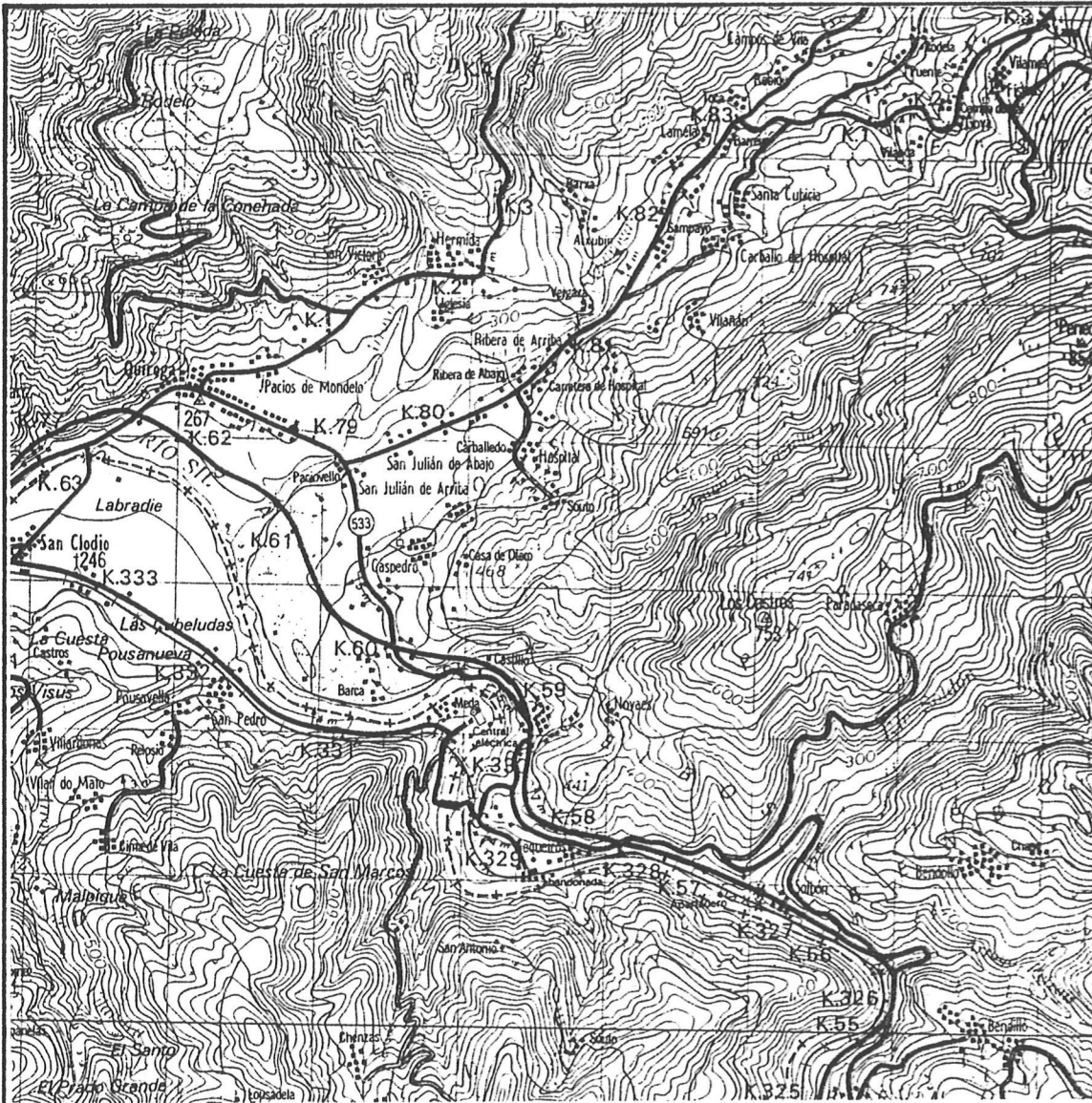
S
O
L
D
O
N



ΔΡΑΚΤΑΔΟ

F
O
T
O
S

'Presa'



POX:

100

TEMA

T.
F.
C.

TRATA

R
I
B
E
I
R
A

APURTADO

Ribeira

TEMA

T.
F.
C.

TRSTA

R
I
B
E
I
R
O

APORTADO

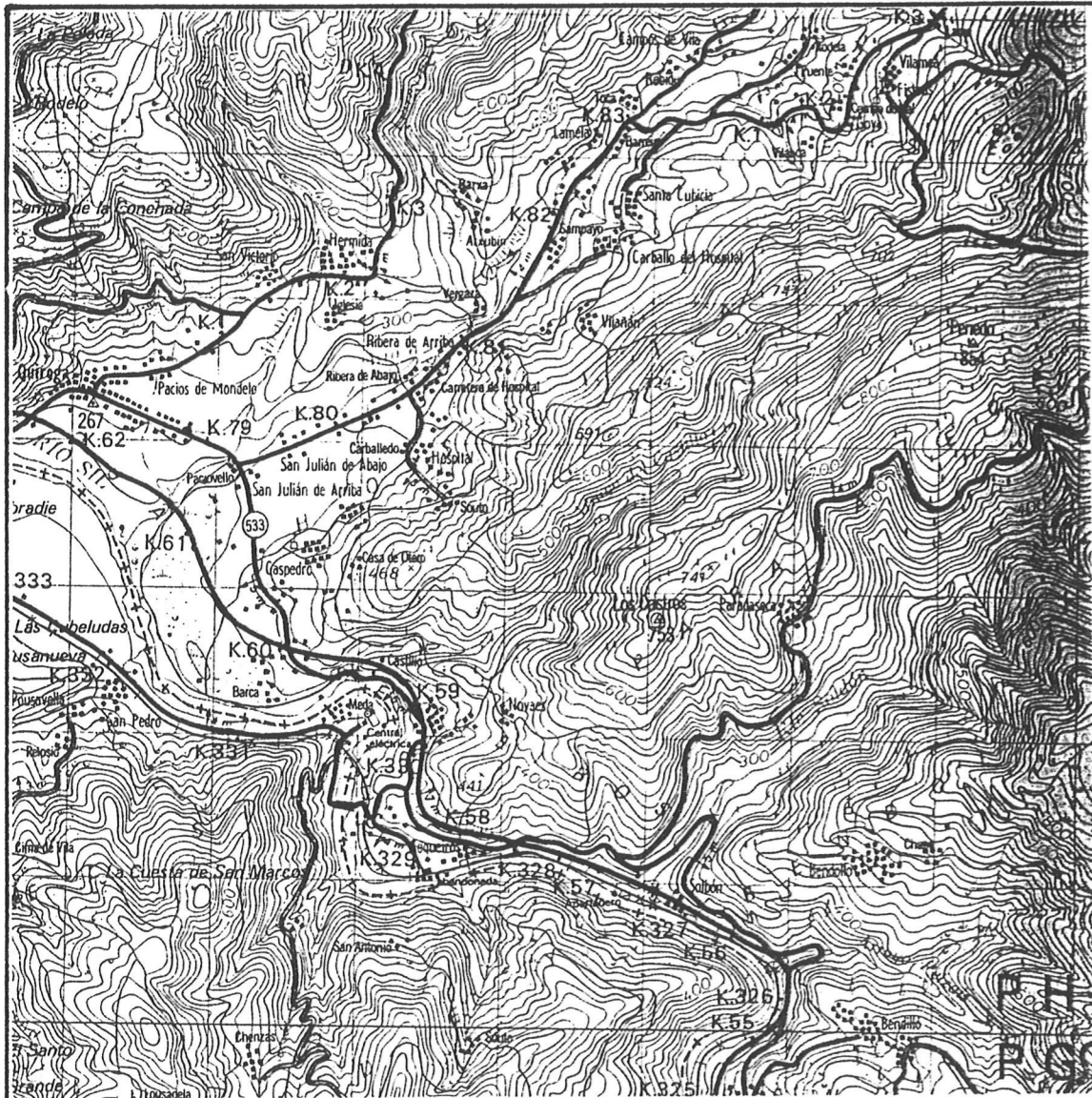
I
N
T
R
O
D
U
C
C
I
O
N

Tratase dunha aldea pequena que se desbordou o longo da estrada na que se construíron unha morea de chalets xa que se trata dunha boa zona a demais de estar pegada a Quiroga.

Existen aquí dous muiños, un que foi roto e outro que tiña pineira.

O primeiro ten 2 moas, unha para farelo e outra para fariná a que iba engadida a pineira. Fixo uns 400 anos e deixou de funcionar fai uns 39 anos. Pertence a casa dos molíneiros e sempre se acordaba pertencer a mesma casa. Foi precintado por non pagar licenzia e non se lle deixou moer máis a parcar ser pola competencia.

O segundo, que se crei se fixo cando o primeiro deixou de funcionar foi uns 20 anos pertence os molíneiros de Vibañan e é do mesmo tipo e vibañan a moer ata de caldebas e Torbeo. Dátopase 500 m río arriba da aldea. Na actualidade esta derruído co teito afundiado e ardiado xa que ardeu toda a vexetación dos arredores.



PBX
102

ТЕПД
J.
F.
C.

TRBTA
Δ
P
O
N
T
E

DPBRTDPO

Δ Ponte

Ista aldea que ten na actualidade un veciño e que foi habitada por familias a-burguesadas atopase a uns 10 kilometros de Quiroga e moi preto de Campos de Vila.

Hai un muiño moi ben conservado e de dimensións considerables que se fixo hai tan só uns 50 anos e foi remozado hai uns 25. Ten dúas pedras e fai uns 10 anos que deixou de moer. Na actualidade o problema máis é que ten os roolicios enterrados no fango do río por estar estes a unha cota demasiado baixa. Tivo moitos donos e na actualidade pertence a casa do Urbano. Deste muiño veñen a moer todos pobos dos arredores.

Trátase dun muiño que

fácilmente pode ser convertido nun comediro que tan de moda están nos últimos tempos.

PAX:

103

TENO:

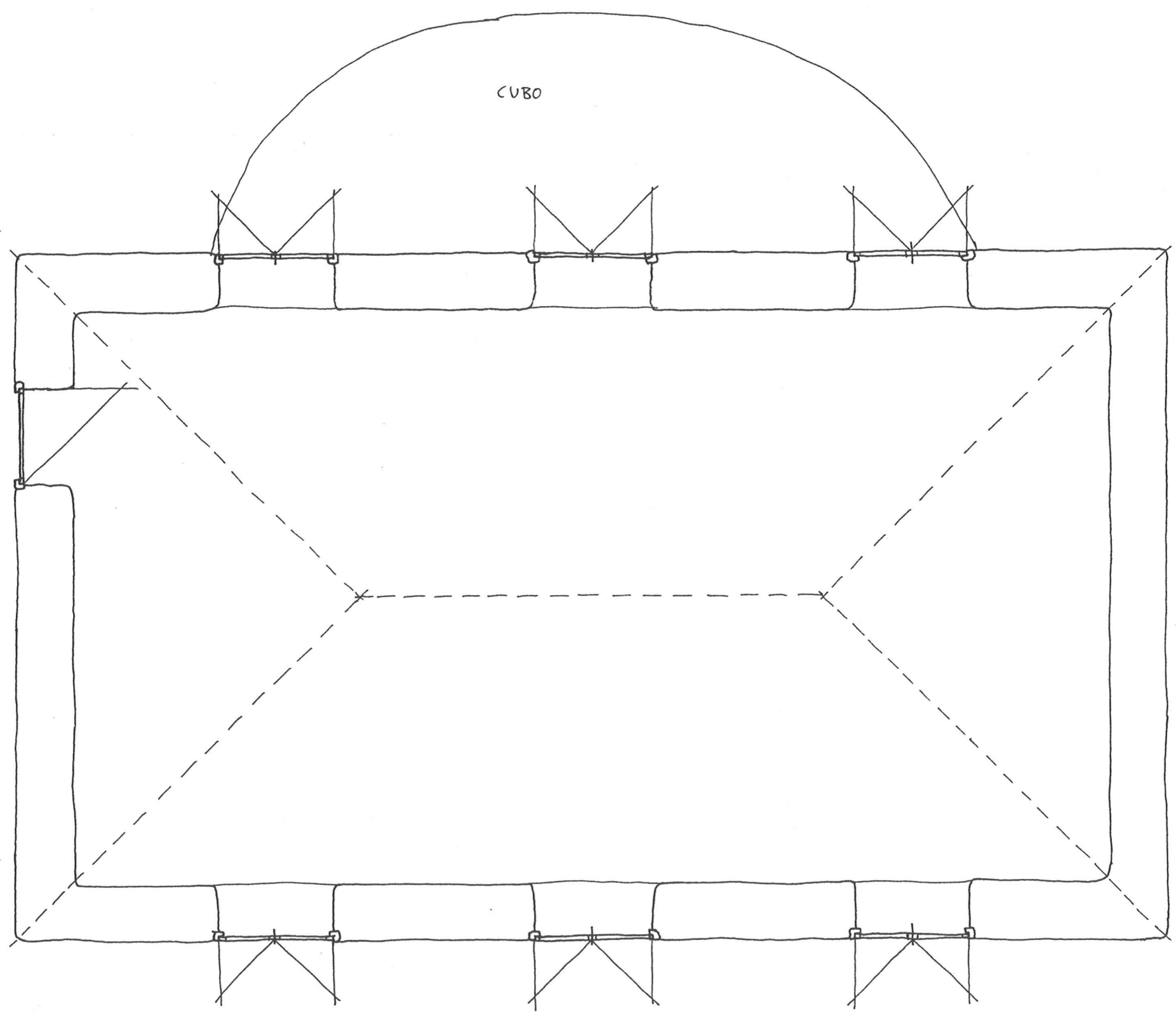
T.
F.
C.

TRABA:

Δ
P
O
N
T
E

APERTADO:

I
N
T
R
O
D
U
C
C
I
O
N

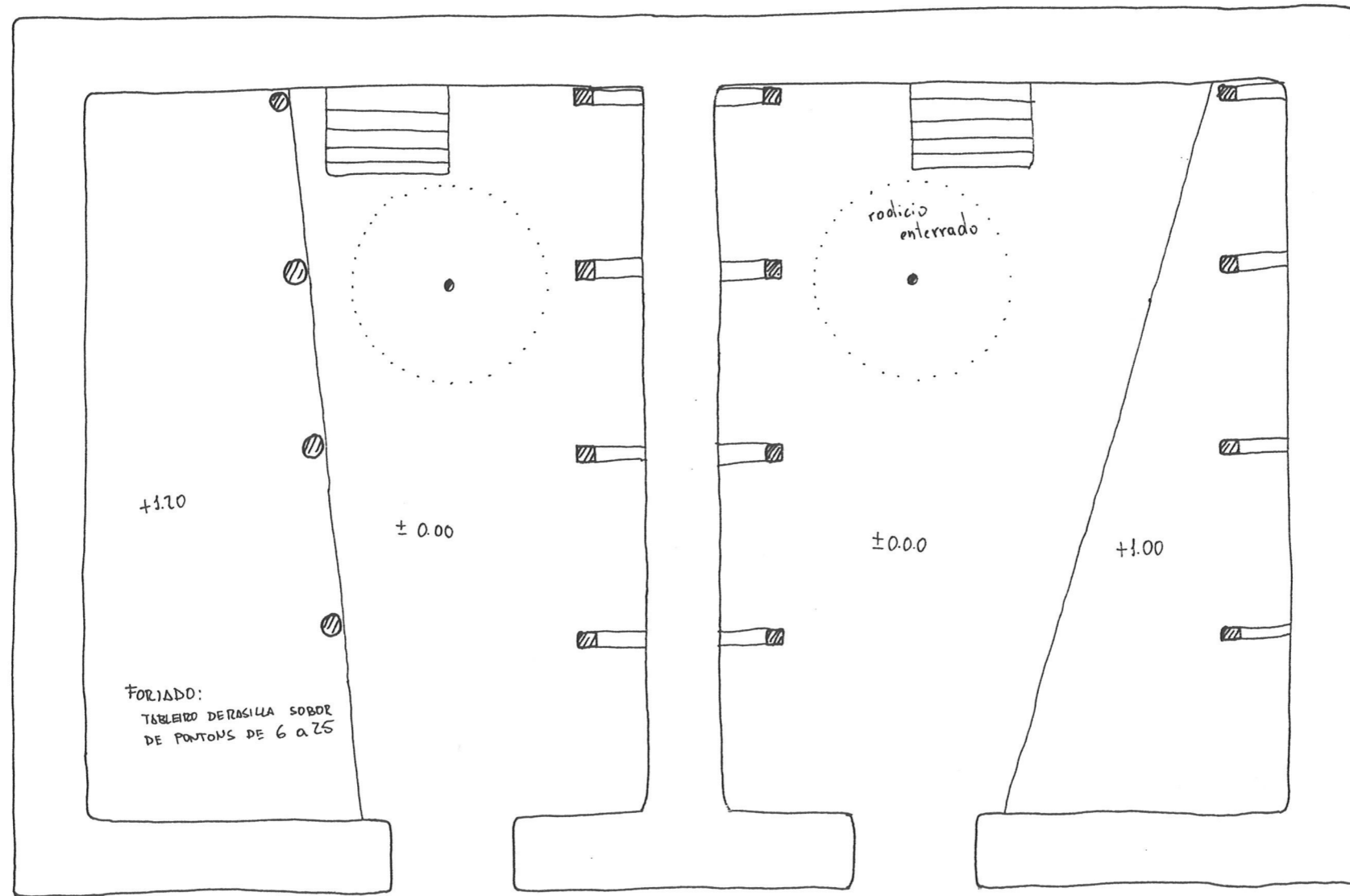


PRANTA MUIÑO E ~ 1:50

PAX: ---
TEMA: ---
C

TRATA: Δ PONTON

APARTADO: CROQUIS



PRANTA INFERNO E~1:50

P&X:
106

TEMA:
T.
F.
C.

TRATA:
B
I
B
L
I
O
G
R
A
F
I
A

APARTADO:

Bibliografia

- "Os muiños" Xavier Loves Rosal Arq. 6-317
- "Construccion popular en Galicia" Pedro de Llano Cabado A.T 7206/32 (I-II)
- "O muiño da Seca" Pedro de Llano Cabado
- "A casa" Xoaquín Lorenzo ed: galaxia
- "Todos os muiños da terra galega" Andrés San Pedro
- "Gran Enciclopedia Galega"
- "Gran Enciclopedia Larouse"
- "R.T.V.G", ano: II, NUMERO 17, ABRIL 1991
- "La Voz de Galicia" miercoles 26 marzo 1986
- "As construccions populares" Begoña Bas A.T 72067/23
- "El Progreso" 9 agosto 1991
- "O conxunto dos muiños do Folon" Xose Carlos Castro Martinez T.F.C.
- "Quiroga" L. Antonio Teijeiro

PAX:

107

TÍTULO:

J.

F.

C.

TRABAJO:

B
I
B
L
I
O
G
R
A
F
I
A

DEPARTAMENTO:

